



Povodí Ohře

Váš dopis zn.: -----
Ze dne: 24.06.2015
Naše zn.: POH/08446/2015-2/032100
Vyřizuje: Ing. Radek Sušienka
Tel.: 474 636 215
Mobil:
E-mail: susienka@poh.cz
Datum: 01.07.2015

KV+MV AQUA s. r. o.

Hybernská 1617/40 DOMINOVA 15
110 00 Praha 1

**Odbahnění Dokeské zátoky Máchova jezera
Oprava opevnění hrázky v NPP SWAMP
Oprava zpevnění levého břehu odvodňovací stoky rybníku Břehyně**

K Vaší žádosti o vyjádření k výše uvedené akci ze dne 24. června 2015, kterou jsme obdrželi elektronickou formou, Vám sdělujeme naše stanovisko, které platí dva roky ode dne vydání.

Z hlediska Plánu hlavních povodí ČR (PHP) a Plánu oblasti povodí Ohře a dolního Labe (POP) je akce možná.

S realizací výše uvedené akce souhlasíme za předpokladu dodržení následujících připomínek:

I. Stanovisko z hlediska správce povodí:

1. Pro dobu stavby bude zpracován havarijní plán dle vyhlášky č. 450/2005 Sb., v platném znění a povodňový plán dle TNV 75 2931. Tyto plány budou po výběru zhotovitele stavby předloženy Povodí Ohře, státní podnik, závodu Terezín k vyjádření, poté bude havarijní plán schválen příslušným vodoprávním úřadem a povodňový plán bude předložen příslušné obci k zajištění souladu s povodňovým plánem obce. To vše ještě před zahájením stavebních prací.
2. Při těžbě a ukládání sedimentů bude respektován zákon č. 185/2001 Sb., o odpadech, ve znění pozdějších předpisů.

Souřadnice X, Y byly ověřeny dle CEVT.

Odbahnění Dokeské zátoky Máchova jezera – X = 991582, Y = 719130.

Oprava opevnění hrázky v NPP SWAMP – X = 991192, Y = 718104.

Oprava zpevnění levého břehu odvodňovací stoky rybníku Břehyně – X = 991695, Y = 716204.

II. Vyjádření z hlediska Povodí Ohře, státní podnik:

1. Začátek a konec prací budou oznámeny Povodí Ohře, státní podnik, provozu Česká Lípa (Ing. Kateřina Sedláčková, tel.: 607 513 845).

Předmětem vyjádření jsou akce:

Odbahnění Dokeské zátoky Máchova jezera:

Akce je plánována na rok 2017 po vypuštění a slovení Máchova jezera. Sediment bude mezideponován na p. p. č. 2634/1 v k. ú. Doksy u Máchova jezera. Zároveň bude opravena stávající dělicí hrázka mezi Dokeskou zátokou a zátokou Máchova jezera. Ze strany Dokeské zátoky bude hrázka stabilizována kamenným záhozem, ze strany od Máchova jezera rovnáným záhozem z lomového kamene.

Oprava opevnění hrázky v NPP SWAMP:

Bude probíhat mezi p. p. č. 2613/1 a 2624 v k. ú. Doksy u Máchova jezera. Stávající hrázka bude zpevněna vaky plněnými kamenivem. Tato hrázka odděluje zátoku Máchova jezera od rašeliniště.

Oprava zpevnění levého břehu odvodňovací stoky rybníku Břehyně:

Stávající odvodňovací stoka se nachází na pravé straně rybníku Břehyně, stoka je tvořena zahloubeným prostorem, který je od zátopy rybníka Břehyně chráněn proti zanášení dřevěnou palisádovou stěnou. Tato stěna bude ve stejných parametrech opravena. Investorem akce je AOPK ČR.

HGR: ID 4720, 4640. ČHP: 1-14-03-0650-0-00, 1-14-03-0660-2-00. Vodní útvar: ID 33, Máchovo jezero, 32, Břežný rybník.



Povodí
Ohře

Povodí Ohře, státní podnik ⑥
Bezručova 4219 Chomutov 430 03
IČ. 70889988 DIČ. CZ70889988
web: www.poh.cz

Ing. Václav Svejkovský
vedoucí odboru VR

Rozdělovník

POh, s. p., závod Terežín

POh, s. p., provoz Česká Lípa

VHE: 03-31/2147 1-14-03-065 719072 / 991646

chrono

vlastní



VOJENSKÉ LESY A STATKY ČR, s.p.

DIVIZE MIMOŇ

Váš dopis zn.:

Ze dne:

Naše čj.:

Vyřizuje:

Eva Zikmundová

Tel.:

739 484 239

Fax.:

487 862 546

E-mail:

eva.zikmundova@vls.cz

Datum:

23.6.2015

KV+MV AQUA spol. s.r.o.

Dominova 2463

Praha 5

158 00

Věc: Vyjádření k žádosti o realizaci „Opatření v povodí Robečského potoka – Máchovo jezero“

Vojenské lesy a statky ČR, s.p., divize Mimoň obdržely dne 23. 6. 2015 žádost firmy KV+MV AQUA spol.s.r.o. o provedení „Opatření v povodí Robečského potoka – Máchovo jezero“. Realizace probíhají na pozemcích VLS ČR s.p. divize Mimoň LS Břehyně.

Jedná se o opravu zpevnění levého břehu odvodňovací stoky rybníku Břehyně a opravu opevnění hrázky v NPP SWAMP.

Vojenské lesy a statky ČR, s.p., divize Mimoň **souhlasí** s provedením opravných prací



VOJENSKÉ LESY A STATKY ČR, s.p.

divize MIMOŇ

Nádražní 115

471 24, Mimoň

[Signature]
Ing. Roman Vohradský
ředitel divize Mimoň



Vojenské lesy a statky ČR, s.p., zapsán v obchodním rejstříku vedeném MS v Praze, spis.zn. ALX 256, IČO: 00000205, DIČ: CZ00000205,

adresa pro doručování: Vojenské lesy a statky ČR, s.p., divize Mimoň, Nádražní 115, 47124 Mimoň, bank. spojení divize Mimoň: ČSOB, a.s., č.úctu: 160848852/0300

KV + MV AQUA s.r.o.
Ing. Michaela Vejvalková
Dominova 2463
158 00 Praha 5

Váš dopis zn./dne


Naše zn.:
KSSLK/4146/5353/2015
Spis 136/Kč

Datum:
10. 07. 2015

Vyřizuje: Tel.
R.Kučerová 725691310
romana.kucerova@ksslk.cz

Věc: „Opatření v povodí Robečského potoka – Máchovo jezero“

Krajská správa silnic Libereckého kraje, jako majetkový správce pozemku p.č. 3275/21, k.ú. Doksy, obec Doksy souhlasí s realizací stavby: „Opatření v povodí Robečského potoka – Máchovo jezero“ a využitím účelové komunikace na p.p.č. 3275/21, k.ú. Doksy, obec Doksy pro příjezd k hrázi rybníka. Zahájení prací bude dáno na vědomí KSS LK a s jejím zástupcem bude provedena kontrola stavu účelové komunikace před zahájením a po skončení prací. V průběhu stavby bude účelové komunikace a silnice II/270 udržována v čistotě.



Ing. Petr Kadlec
vedoucí územního
technicko-správního odd.
Západ

**Krajská správa silnic
Libereckého kraje,**
příspěvková organizace
České mládeže 632/32
460 06 Liberec VI (121)

Krajská správa silnic Libereckého kraje, příspěvková organizace

České mládeže 632/32
460 06 Liberec 6
Tel.: 488 043 211
Fax: 488 043 241
E-mail: posta@ksslk.cz

adresa pro doručování:
Československé armády 4805/24
466 05 Jablonec nad Nisou

bankovní spojení:
KB Liberec, a.s.
197963780267/0100

IČ: 70946078
DIČ: CZ70946078



RYBÁŘSTVÍ DOKSY spol. s r.o.

Nerudova 24, 472 01 DOKSY

IČO: 60278340, DIČ: CZ60278340

Tel., fax : 487/872314, E-mail: rybarstvidoksy@iol.cz

KV-MV AQUA s.r.o.

Ing. Michaela Vejvalková

Dominova 15

158 00 Praha 5

Věc: vyjádření k akci

Vážená paní inženýrko,

po prostudování zaslané dokumentace k akcím: odbahnění Dokeské zátoky Máchova jezera a oprava zpevnění levého břehu odvodňovací stoky Břežyňského rybníka, vyjadřujeme souhlas s navrhovaným řešením obou zakázek.

S úctou

Libor Pitro
jednatel společnosti
RYBÁŘSTVÍ DOKSY
spol. s r. o.
Nerudova 24
472 01 DOKSY

V Doksech 2.6.2015

Vejvalková
Dominova 2463
158 00 Praha 5

Váš dopis značky / ze dne	Naše značka	Vyřizuje / Telefon	Místo odeslání / dne
/ 20.04.2015	UPTS/OS/116233/2015	Ing. Jiří Majzner / 266 005 272	Praha / 26.05.2015

Věc: „Vyjádření k existenci podzemních sítí spol. České Radiokomunikace, a.s.“

Účel: existence sítí

Akce: „Opatření v povodí Robečského potoka - Břehyně“

K Vaší žádosti po prošetření aktuálního stavu podzemních sítí sdělujeme, že v uvedené lokalitě nedojde ke styku s žádným podzemním zařízením/vedením v naší správě. Z hlediska zájmů Českých Radiokomunikací a.s. nemáme ke shora uvedené akci námitky.

S pozdravem

Za správnost:

České Radiokomunikace a.s.
Skokanská 2117/1
169 00 Praha 6
(54)

Ing. Houžvička Tomáš
Senior specialista ATP

Příloha: daňový doklad

Pozn. Písemné žádosti zasílejte na adresu:

České Radiokomunikace, a.s.
odd. Ochrany sítí
Skokanská 2117/1
169 00 Praha 6 - Břevnov

Platnost tohoto vyjádření je jeden rok od data vystavení.

Úhradu částky za vyjádření provedte na účet Českých Radiokomunikací, a.s. Číslo účtu Českých Radiokomunikací, a.s, vč. variabilního symbolu naleznete na přiloženém Zjednodušeném daňovém dokladu.



Michaela Vejvalková
KV+MV AQUA s.r.o.
Dominova 2463
15800 Praha 5

Dne: 19.5.2015
Vaše č. j.: neuv
Naše č. j.: 8671/15
Vyřizuje: Bednářová Zuzana

Věc: Opatření v povodí Robečského potoka - Břehyně

K výše uvedené žádosti sdělujeme, že v dotčeném k. ú. Doksy u Máchova jezera v místě řešené žádosti, se nenachází podzemní dálkové zařízení ani nadzemní objekty ČEPRO, a. s., ani jiné zájmy ČEPRO, a. s.

Informaci o územích dotčených inženýrskými sítěmi může projektová organizace, stavebník i příslušný stavební úřad získat na příslušných úřadech územního plánování, tj. obcích s rozšířenou působností a krajských úřadech, kam podle § 27 a § 28 z.č. 183/2006 Sb. společnost jako správce sítí technické infrastruktury v zákonných lhůtách poskytuje a aktualizuje údaje o území v elektronické podobě.

S pozdravem

ČEPRO, a. s.


Zuzana Bednářová
Agenda správy



ŽADATEL
KV+MV AQUA s.r.o.

NAŠE ZNAČKA
0100405719

VYKAZUJE / LINKA
840 840 840

VYŘÍZENO DNE
20.04.2015

**V rámci sdělení o existenci energetického zařízení v majetku společnosti EZ Distribuce, a. s., pro akci:
Opatření v povodí Robešského potoka - Běhyn**

Vážený zákazníku,
dovolujeme si reagovat na Vaši žádost číslo 0100405719 ze dne 20.04.2015 o sdělení existence energetického zařízení v majetku společnosti EZ Distribuce, a. s., ve Vámi vymezeném zájmovém území.
V majetku EZ Distribuce, a. s., se na Vámi uvedeném zájmovém území nachází nebo ochranným pásmem zasahuje energetické zařízení typu:

	síť NN	síť VN	síť VVN
Podzemní síť			
Nadzemní síť	stejně		
Stanice			

Energetické zařízení je chráněno ochranným pásmem podle § 46 zákona č. 458/2000 Sb., o podmínkách podnikání a o výkonu státní správy v energetických odvětvích a o změně některých zákonů (energetický zákon) ve znění pozdějších předpisů (dále jen "**energetický zákon**"). Příbližný průběh tras energetických zařízení zasíláme v příloze k tomuto dopisu. Dovolujeme si upozornit, že, v trase kabelového vedení může být uloženo několik kabelů.

V případě, že uvažovaná akce nebo činnost zasáhne do ochranného pásma nadzemních vedení nebo trafostanic, popř. bude po vytyčení zjištěno, že zasahuje do ochranného pásma podzemních vedení, je nutné písemně požádat společnost EZ Distribuce, a. s. o souhlas s činností v ochranném pásmu (formulář je k dispozici na www.cezdistribuce.cz v části Formulář / činnosti v ochranných pásmech, kontaktní údaje pro podání Vaší žádosti naleznete v zápatí). Jestliže uvažovaná akce vyvolá potřebu dílčí změny trasy vedení nebo umístění některých prvků energetického zařízení, je nutné v zájmu společnosti EZ Distribuce, a. s. požádat o přeložku zařízení podle § 47 energetického zákona. Dovolujeme si Vás rovněž upozornit, že v zájmovém území se může nacházet také energetické zařízení, které není v majetku společnosti EZ Distribuce, a. s.

V případě existence podzemních energetických zařízení je povinností stavebníka alespoň třináct dní před započátkem zemních prací požádat prostřednictvím Zákaznické linky 840 840 840 o tzv. vytyčení.

Pokud dojde k obnažení kabelového vedení nebo k poškození energetického zařízení, kontaktujte prosím bezodkladně naši Poruchovou linku 840 850 860, která je Vám k dispozici 24 hodin denně, 7 dní v týdnu.

Toto sdělení je platné do 20.10.2015 a je jedním z podkladů pro zpracování projektové dokumentace, pokud je taková dokumentace zpracovávána. Toto sdělení však nenahrazuje vyjádření provozovatele distribuční soustavy k projektové dokumentaci pro územní nebo stavební řízení, k propojení nového odběru, zdroje elektrické energie nebo k navýšení rezervovaného výkonu a výkonu a mimo havárií ani souhlas s činností v ochranném pásmu.

EZ Distribuce, a. s.

Divize IV-Podmokly, Teplická 874/8, PS 405 02 | IČ: 24729035, DIČ: CZ24729035 |
tel. zákaznické služby: 840 840 840, fax: +420 371 102 008, tel. poruchové služby: 840 850 860
e-mail: info@cezdistribuce.cz, www.cezdistribuce.cz | bank. spoj.: KB Praha 35-4544580267/0100
zapsaná v obchodním rejstříku vedeném u Krajského soudu v Ústí nad Labem, oddíl B, vložka 2145
Zasílací adresa pro zákazníky: Guldenerova 2577/19, PS 326 00, Plzeň



V souvislosti s výše uvedeným si Vás dovoluujeme upozornit, že uvedené sdělení včetně jeho příloh obsahuje skutečnosti tvořící obchodní tajemství společnosti EZ Distribuce, a. s. Poskytnuté informace jsou dále také doprovázeny informacemi a obchodně citlivými informacemi společnosti EZ Distribuce, a. s. Z výše uvedených důvodů si Vás proto společnost EZ Distribuce, a. s. dovoluujeme upozornit, že s poskytnutými informacemi je potřeba nakládat dle platných právních předpisů, v opačném případě se vystavujete postihu ve smyslu platné právní úpravy. V této souvislosti si Vás dále dovoluujeme upozornit, že požadované informace nesmí být předány, sděleny, využity, zprístupněny, či jiným způsobem postoupeny na jakoukoli třetí osobu bez předchozího prokazatelného souhlasu společnosti EZ Distribuce, a. s. Informace o existenci sítí mohou být využity pouze pro účel, pro který byly vyžádány.

S pozdravem

z pověření POV/ DA/94/0118/2014

Ing. Zbyněk Businský

Vedoucí odboru Správa dat o síti

EZ Distribuce, a. s.

Přílohy

1. Situace a výkres zájmového území
2. Podmínky pro provádění činností v ochranných pásmech energetických zařízení



PODMÍNKY PRO PROVÁDĚNÍ INNSTÍ V OCHRANNÝCH PÁSMECH PODZEMNÍCH VEDENÍ

Ochranné pásmo podzemních vedení elektrizační soustavy do 110 kV včetně vedení idicí, měřicí a zabezpečovací techniky je stanoveno v §46, odst. (5), Zák. č. 458/2000 Sb., tj. zákona o podmínkách podnikání a o výkonu státní správy v energetických odvětvích a o změně některých zákonů (energetický zákon), ve znění pozdějších předpisů (dále jen "energetický zákon"), a činí 1 metr po obou stranách krajního kabelu kabelové trasy, nad 110 kV činí 3 metry po obou stranách krajního kabelu.

V ochranném pásmu podzemního vedení je podle §46 odst. (8) a (10) energetického zákona zakázáno:

- a) z izovat bez souhlasu vlastníka těchto zařízení stavby i umísťovat konstrukce a jiná podobná zařízení, jakož i uskladňovat hořlavé a výbušné látky,
 - b) provádět bez souhlasu vlastníka zemní práce,
 - c) provádět innost, které by mohly ohrozit spolehlivost a bezpečnost provozu těchto zařízení nebo ohrozit život, zdraví i majetek osob,
 - d) provádět innost, které by znemožňovaly nebo podstatně znesnadňovaly přístup k těmto zařízením,
 - e) vysazovat trvalé porosty a přejíždět vedení těžkými mechanizmy.
- Pokud stavba nebo stavební innost zasahuje do ochranného pásma podzemního vedení, je třeba požádat o písemný souhlas vlastníka nebo provozovatele tohoto zařízení na základě §46, odst. (8) a (11) energetického zákona.

V ochranných pásmech podzemních vedení je třeba dále dodržovat následující podmínky:

1. Dodavatel prací musí před zahájením prací zajistit vytýčení podzemního zařízení a prokazatelně seznámit pracovníky, jichž se to týká, s jejich polohou a upozornit na odchylky od výkresové dokumentace.
2. Výkopové práce do vzdálenosti 1 metr od osy (krajního) kabelu musí být prováděny ručně. V případě provedení sond (ručně) může být tato vzdálenost snížena na 0,5 metru.
3. Zemní práce musí být prováděny v souladu s SN 73 6133 Návrh a provádění zemního tělesa pozemních komunikací a při zemních pracích musí být dodrženo Nařízení vlády č. 591/2006 Sb., bližších minimálních požadavků na bezpečnost a ochranu zdraví při práci na staveništích.
4. Místa křížení a souběhy ostatních zařízení se zařízením energetiky musí být vyprojektovány a provedeny zejména dle SN 73 6005, SN EN 50 341-1,2, SN EN 50341-3-19, SN EN 50423-1, SN 33 2000-5-52 a PNE 33 3302.
5. Dodavatel prací musí oznámit příslušnému provozovateli distribuční soustavy zahájení prací minimálně 3 pracovní dny předem.
6. Při potřebě přejíždění podzemních vedení vozidly nebo mechanizmy je třeba po dohodě s provozovatelem provést dodatečnou ochranu proti mechanickému poškození.
7. Je zakázáno manipulovat s obnaženými kabely pod napětím. Odkryté kabely musí být za vypnutého stavu řádně vyvšeny, chráněny proti poškození a označeny výstražnou tabulkou dle SN ISO 3864.
8. Před záhozem kabelové trasy musí být provozovatel kabelu vyzván ke kontrole uložení. Pokud tato organizace provádí zemní práce neprovede, vyhrazuje si provozovatel distribuční soustavy právo nechat inkriminované místo znovu odkryt.
9. Při záhozu musí být zemina pod kabely řádně udusána, kabely zapískovány a provedeno krytí proti mechanickému poškození.
10. Bez předchozího souhlasu je zakázáno snižovat nebo zvyšovat vrstvu zeminy nad kabelem.
11. Každé poškození zařízení provozovatele distribuční soustavy musí být okamžitě nahlášeno na Linku pro hlášení poruch Skupiny EZ, společnosti EZ Distribuce, a. s., 840 850 860, která je Vám k dispozici 24 hodin denně, 7 dní v týdnu.
12. Ukončení stavby musí být neprodleně ohlášeno příslušnému provoznímu útvaru.
- 13. Po dokončení stavby provozovatel distribuční soustavy nesouhlasí s vyhlášením ochranného pásma nových rozvodů, které jsou budovány, protože se již jedná o práce v ochranném pásmu zařízení provozovatele distribuční soustavy. Při případné opravě nebo rekonstrukci na svém zařízení nebude provozovatel distribuční soustavy provádět na výjimku z ochranného pásma nebo na základě souhlasu s innostmi v tomto pásmu.**

Případné nedodržení uvedených podmínek bude řešeno příslušným stavebním úřadem nebo nahlášeno Energetickému regulačnímu úřadu jako správní delikt ve smyslu příslušného ustanovení energetického zákona spočívající v porušení zákazu provádění inností v ochranných pásmech dle §46 uvedeného zákona.



PODMÍNKY PRO PROVÁDĚNÍ PRÁCE V OCHRANNÝCH PÁSMECH NADZEMNÍCH VEDENÍ

Ochranné pásmo nadzemního vedení podle §46, odst. (3), Zák. č. 458/2000 Sb., tj. zákona o podmínkách podnikání a o výkonu státní správy v energetických odvětvích a o změně některých zákonů (energetický zákon), ve znění pozdějších předpisů (dále jen "energetický zákon") je souvislý prostor vymezený svislými rovinami vedenými po obou stranách vedení ve vodorovné vzdálenosti měřené kolmo na vedení, které omezuje od krajního vodiče vedení na obě jeho strany:

- a) u napětí nad 1 kV a do 35 kV v etn
 - ? pro vodiče bez izolace 7 metrů (resp. 10 metrů u zařízení postaveného do 31. 12. 1994, vyjma lesních prvků, kde rozsah ochranného pásma i do uvedeného data činí 7 metrů),
 - ? pro vodiče s izolací základní 2 metry,
 - ? pro závěsná kabelová vedení 1 metr;
- b) u napětí nad 35 kV do 110 kV v etn
 - ? pro vodiče bez izolace 12 metrů (resp. 15 metrů u zařízení postaveného do 31. 12. 1994).
 - ? pro vodiče s izolací základní 5 metrů

Poznámka: Nadzemní vedení nízkého napětí (do 1 kV) není chráněno ochranným pásmem. Přiinnostech prováděných v jeho blízkosti (práce v blízkosti) je nutné dodržet vzdálenosti dané SN EN 50110?1 ed. 2.

V ochranném pásmu nadzemního vedení je podle §46 odst. (8) a (9) energetického zákona zakázáno:

- 1. z izovat bez souhlasu vlastníka těchto zařízení stavby i umísťovat konstrukce a jiná podobná zařízení, jakož i uskladňovat hořlavé a výbušné látky,
 - 2. provádět bez souhlasu vlastníka zemní práce,
 - 3. provádět innost, které by mohly ohrozit spolehlivost a bezpečnost provozu těchto zařízení nebo ohrozit život, zdraví i majetek osob,
 - 4. provádět innost, které by znemožňovaly nebo podstatně znesnadňovaly přístup k těmto zařízením,
 - 5. vysazovat chmelnice a nechávat růst porosty nad výšku 3 metry.
- Pokud stavba nebo stavební innost zasahuje do ochranného pásma nadzemního vedení, je třeba požádat o písemný souhlas vlastníka nebo provozovatele tohoto zařízení na základě §46, odst. (8) a (11) energetického zákona.

V ochranných pásmech nadzemních vedení je třeba dále dodržovat následující podmínky:

- 1. Při pohybu nebo pracích v blízkosti elektrického vedení vysokého napětí se nesmí osoby, p edm ty, prost edky nemající povahu je ábu p íblížit k živým ástem ? vodi m blíže než 2 metry (dle SN EN 50110?1).
- 2. Je áby a jim podobná zařízení musí být umístěny tak, aby v kterékoli poloze byly všechny jejich ásti mimo ochranné pásmo vedení, a musí být zamezeno vyrůstání lana.
- 3. Je zakázáno stavět budovy nebo jiné objekty v ochranných pásmech nadzemních vedení vysokého napětí.
- 4. Je zakázáno, provádět veškeré pozemní práce, p i kterých by byla narušena stabilita podp rných bodů ? sloup nebo stožár.
- 5. Je zakázáno upevňovat antény, reklamy, ukazatele apod. pod, p es nebo p ímo na stožáry elektrického vedení.
- 6. Dodavatel prací musí prokazatelně seznámit své pracovníky, jichž se to týká s SN EN 50110?1.
- 7. Pokud není možné dodržet body . 1 až 4, je možné požádat p íslušný provozní útvar provozovatele distribu ní soustavy o další ešení (zajištění odborného dohledu pracovníka s elektrotechnickou kvalifikací dle Vyhlášky . 50/1978 Sb., vypnutí a zajištění za ízení, zaizolování živých ástí apod.), pokud nejsou tyto podmínky již sou ástí jiného vyjádění ke konkrétní stavbě.
- 8. V p ípad požadavku na vypnutí za ízení po nezbytnou dobu provádění prací je nutné požádat minimálně 2 m íce p ed požadovaným termínem. V p ípad vedení nízkého napětí je možné též požádat o zaizolování ásti vedení.

P ípadné nedodržení uvedených podmínek bude ešeno p íslušným stavebním úřadem nebo nahlášeno Energetickému regula nímu úřadu jako správní delikt ve smyslu p íslušného ustanovení energetického zákona, spo ívající v porušení zákazu provádění inností v ochranných pásmech dle §46 uvedeného zákona.



PODMÍNKY PRO PROVÁDĚNÍ PRÁČÍ V OCHRANNÝCH PÁSMECH ELEKTRICKÝCH STANIC

Ochranné pásmo elektrické stanice je stanoveno v §46, odst. (6), Zák. č. 458/2000 Sb., tj. zákona o podmínkách podnikání a o výkonu státní správy v energetických odvětvích a o změně některých zákonů (energetický zákon), ve znění pozdějších předpisů (dále jen "energetický zákon") a je vymezeno svislými rovinami vedenými ve vodorovné vzdálenosti:

- a) u venkovních el. stanic a dále stanic s napětím větší než 52 kV v budovách 20 metrů od oplocení nebo od vnějšího líce obvodového zdiva,
- b) u stožárových elektrických stanic a vřezových stanic s venkovním přívodem s přívodem napětí z úrovně nad 1 kV a menší než 52 kV na úrovni nízkého napětí 7 m od vnější hrany přídorysu stanice ve všech směrech,
- c) u kompaktních a zděných el. stanic s přívodem napětí z úrovně nad 1 kV a menší než 52 kV na úrovni nízkého napětí 2 metry od vnějšího pláště stanice ve všech směrech,
- d) u vestavných el. stanic 1 metr od obestavění.

V ochranném pásmu elektrické stanice je podle §46 odst. (8) a (10) energetického zákona zakázáno:

1. z izovat bez souhlasu vlastníka to, co za řízení stavby či umísťovat konstrukce a jiná podobná za řízení, jakož i uskladňovat hořlavé a výbušné látky,
2. provádět bez souhlasu vlastníka zemní práce,
3. provádět činnosti, které by mohly ohrozit spolehlivost a bezpečnost provozu to, co za řízení nebo ohrozit život, zdraví či majetek osob,
4. provádět činnosti, které by znemožňovaly nebo podstatně znesnadňovaly přístup k točům za řízením.

Pokud stavba nebo stavební činnost zasahuje do ochranného pásma elektrické stanice, je třeba požádat o písemný souhlas vlastníka nebo provozovatele tohoto za řízení na základě §46, odst. (8) a (11) energetického zákona.

V ochranném pásmu elektrické stanice je dále zakázáno provádět činnosti, které by mohly mít za následek ohrožení bezpečnosti a spolehlivosti provozu stanice nebo zmenšující či podstatně znesnadňující její obsluhu a údržbu a to zejména:

5. provádět výkopové práce ohrožující záústřední podzemních vedení vysokého a nízkého napětí nebo stabilitu stavební části el. stanice (viz podmínky pro činnosti v ochranných pásmech podzemního vedení),
6. skladovat či umísťovat předměty bránící přístupu do elektrické stanice nebo k rozvaděčům vysokého nebo nízkého napětí,
7. umísťovat antény, reklamy, ukazatele apod.,
8. z izovat oplocení, které by znemožnilo obsluhu el. stanice.

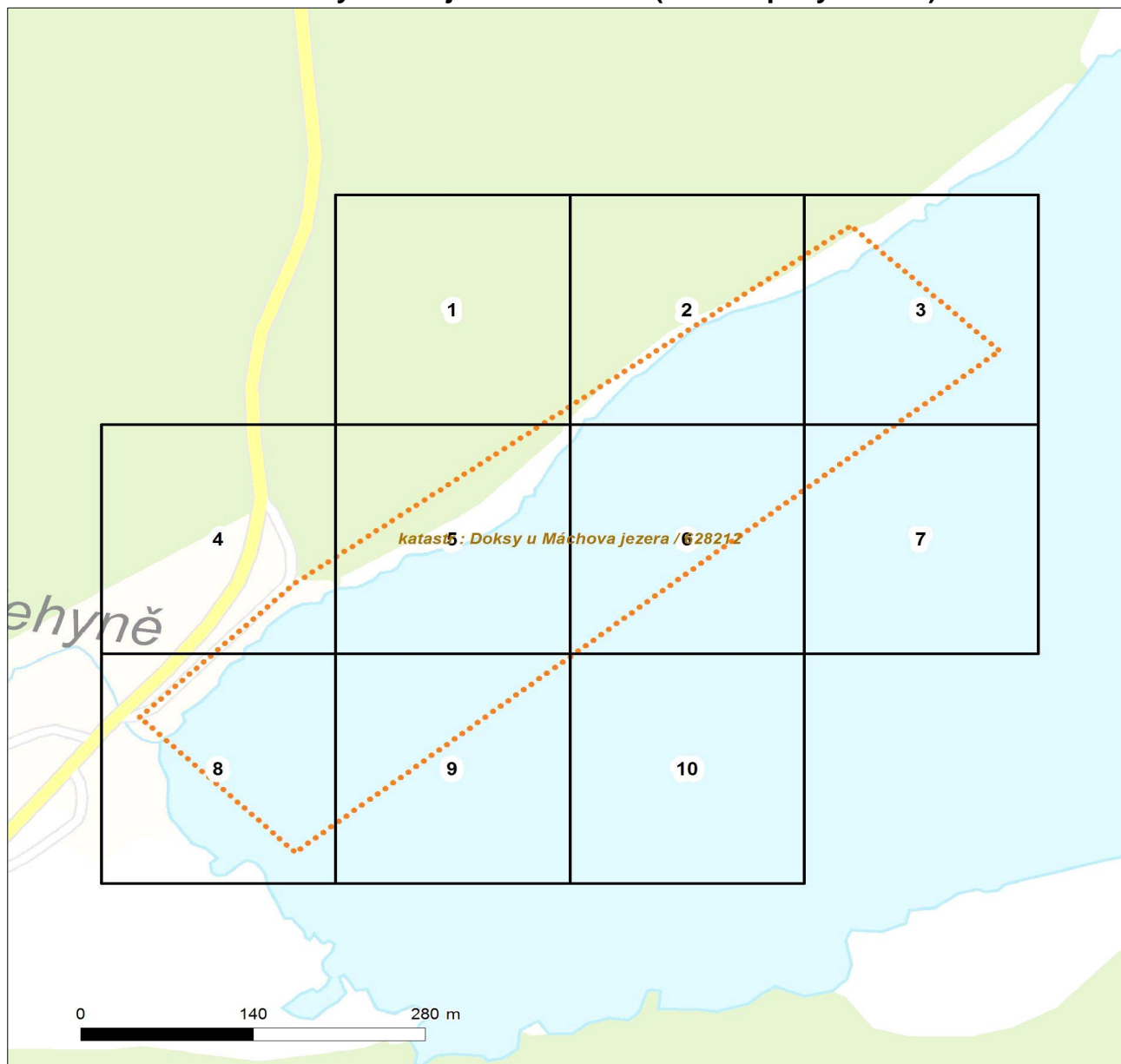
Případné nedodržení uvedených podmínek bude řešeno příslušným stavebním úřadem nebo nahlášeno Energetickému regulačnímu úřadu jako správní delikt ve smyslu příslušného ustanovení energetického zákona spočívající v porušení zákazu provádět činnosti v ochranných pásmech dle §46 uvedeného zákona.



Platí pouze se sdělením číslo 0100405719.

Zakreslené polohy zařízení v příloze jsou pouze informativní.

Situční výkres zájmového území (klad mapových listů)



LEGENDA

- Podzemní vedení NN do 1kV
- - - Nadzemní vedení NN do 1kV
- Podzemní vedení VN do 35 kV
- - - Nadzemní vedení VN do 35 kV
- Podzemní vedení VVN 110kV
- Nadzemní vedení VVN 110kV
- NN přívod odběratele
- Cizí energetické vedení
- Zájmové území



Stanice do 52 kV - stožárová



Stanice do 52 kV - zděná



Transformovna (nad 52 kV)



Probíhající investice ČEZ Distribuce



Stanice ČEZ Distribuce ve výstavbě



Zařízení ČEZ Distribuce ve výstavbě




Hranice katastrálního území



Platí pouze se sdělením číslo 0100405719.

Zakreslené polohy zařízení v příloze jsou pouze informativní.

Situční výkres - list 1

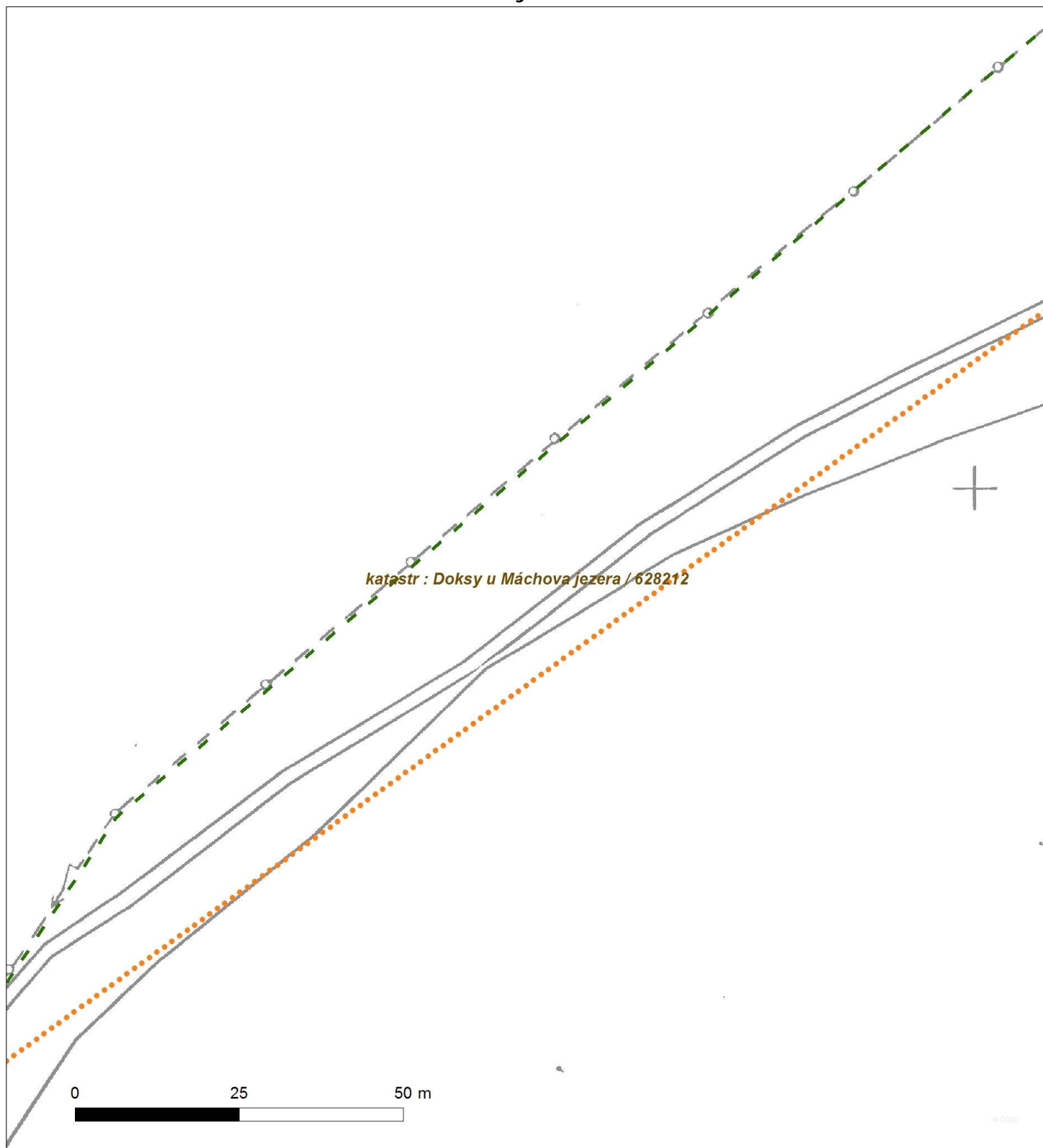




Platí pouze se sdělením číslo 0100405719.

Zakreslené polohy zařízení v příloze jsou pouze informativní.

Situční výkres - list 2

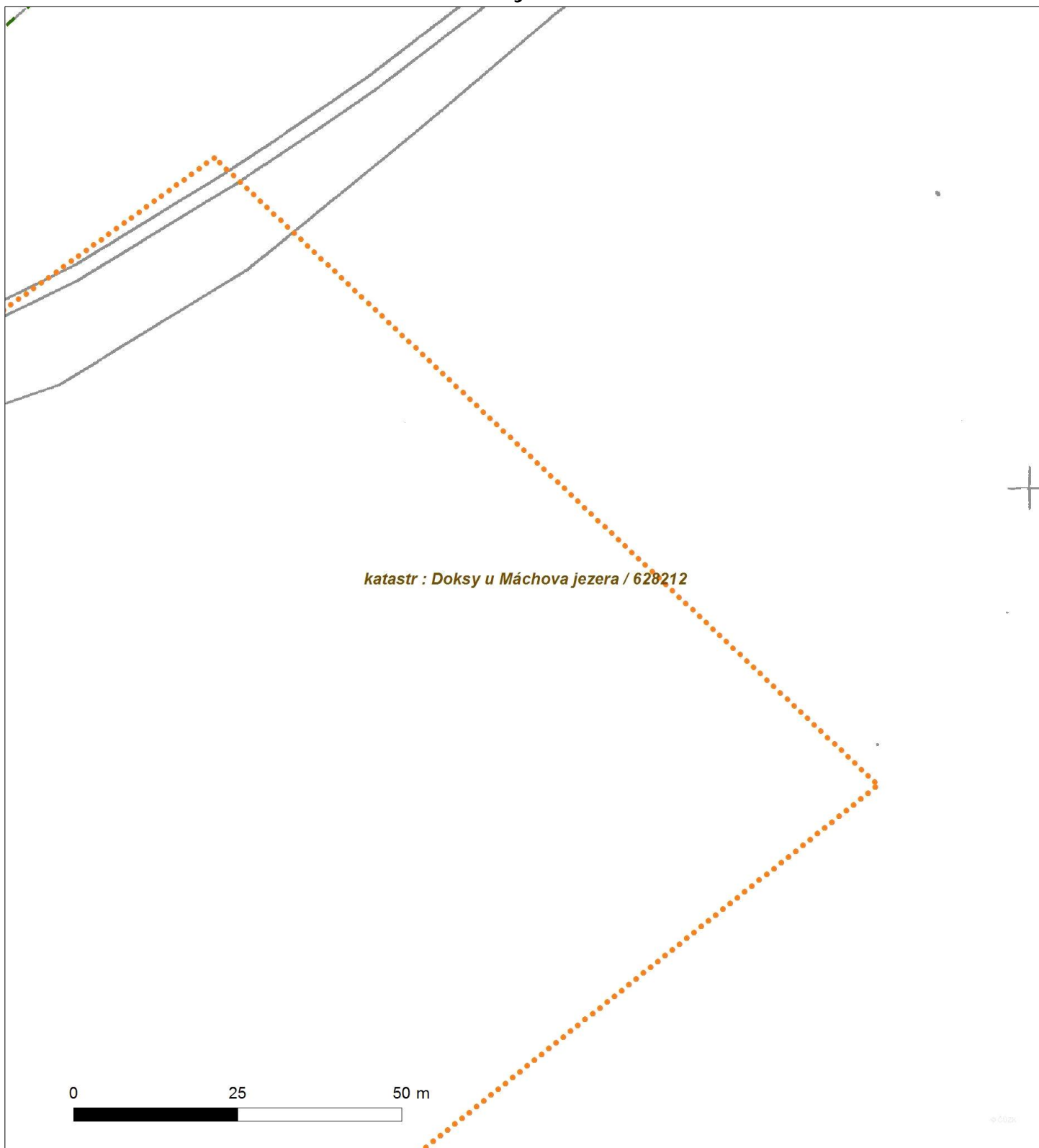




Platí pouze se sdělením číslo 0100405719.

Zakreslené polohy zařízení v příloze jsou pouze informativní.

Situční výkres - list 3





Platí pouze se sdělením číslo 0100405719.

Zakreslené polohy zařízení v příloze jsou pouze informativní.

Situční výkres - list 4






Platí pouze se sdělením číslo 0100405719.

Zakreslené polohy zařízení v příloze jsou pouze informativní.

Situční výkres - list 5

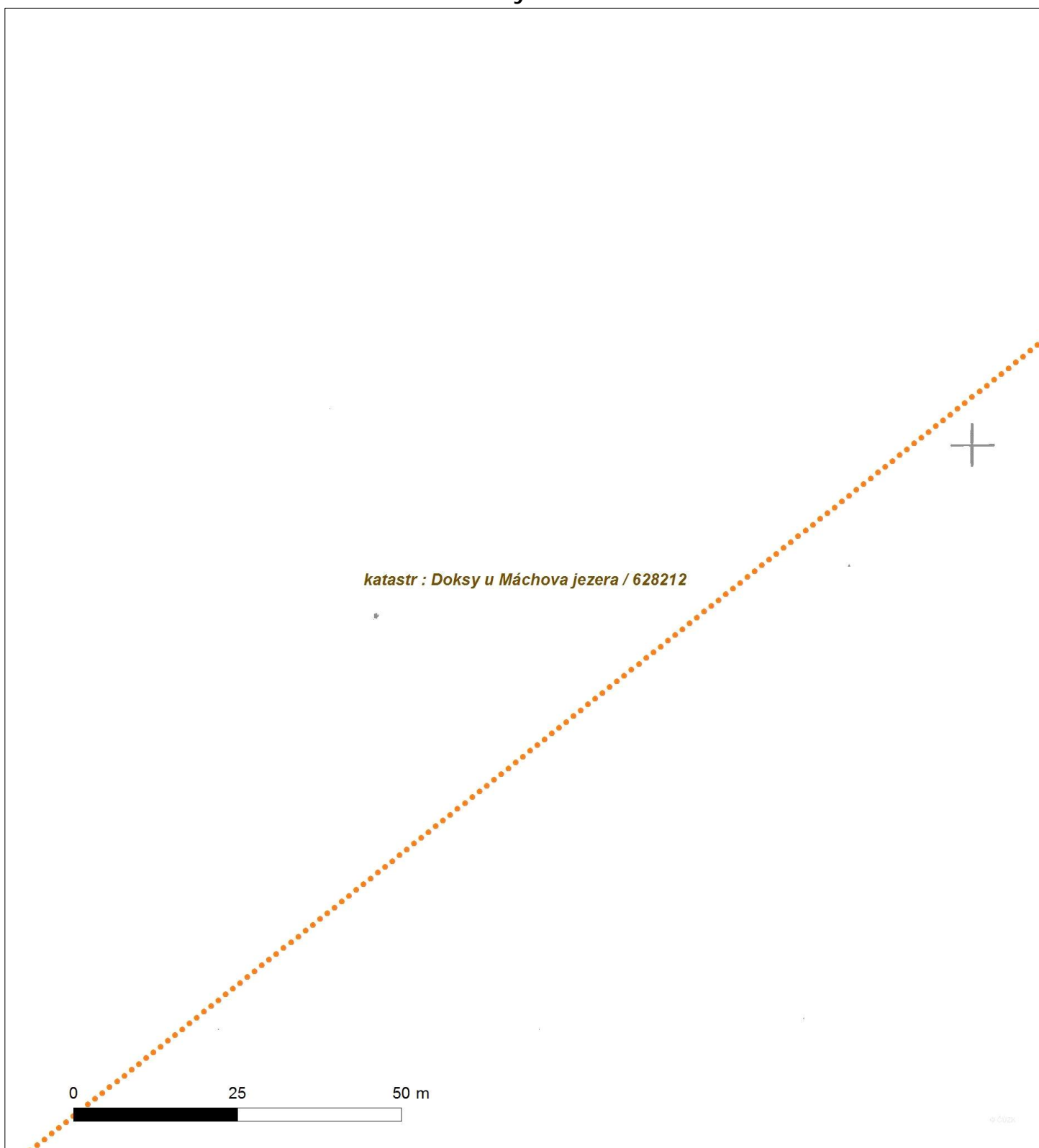




Platí pouze se sdělením číslo 0100405719.

Zakreslené polohy zařízení v příloze jsou pouze informativní.

Situční výkres - list 6






Platí pouze se sdělením číslo 0100405719.

Zakreslené polohy zařazení v ploše jsou pouze informativní.

Situční výkres - list 7






Platí pouze se sdělením číslo 0100405719.

Zakreslené polohy zařazení v ploše jsou pouze informativní.

Situční výkres - list 9

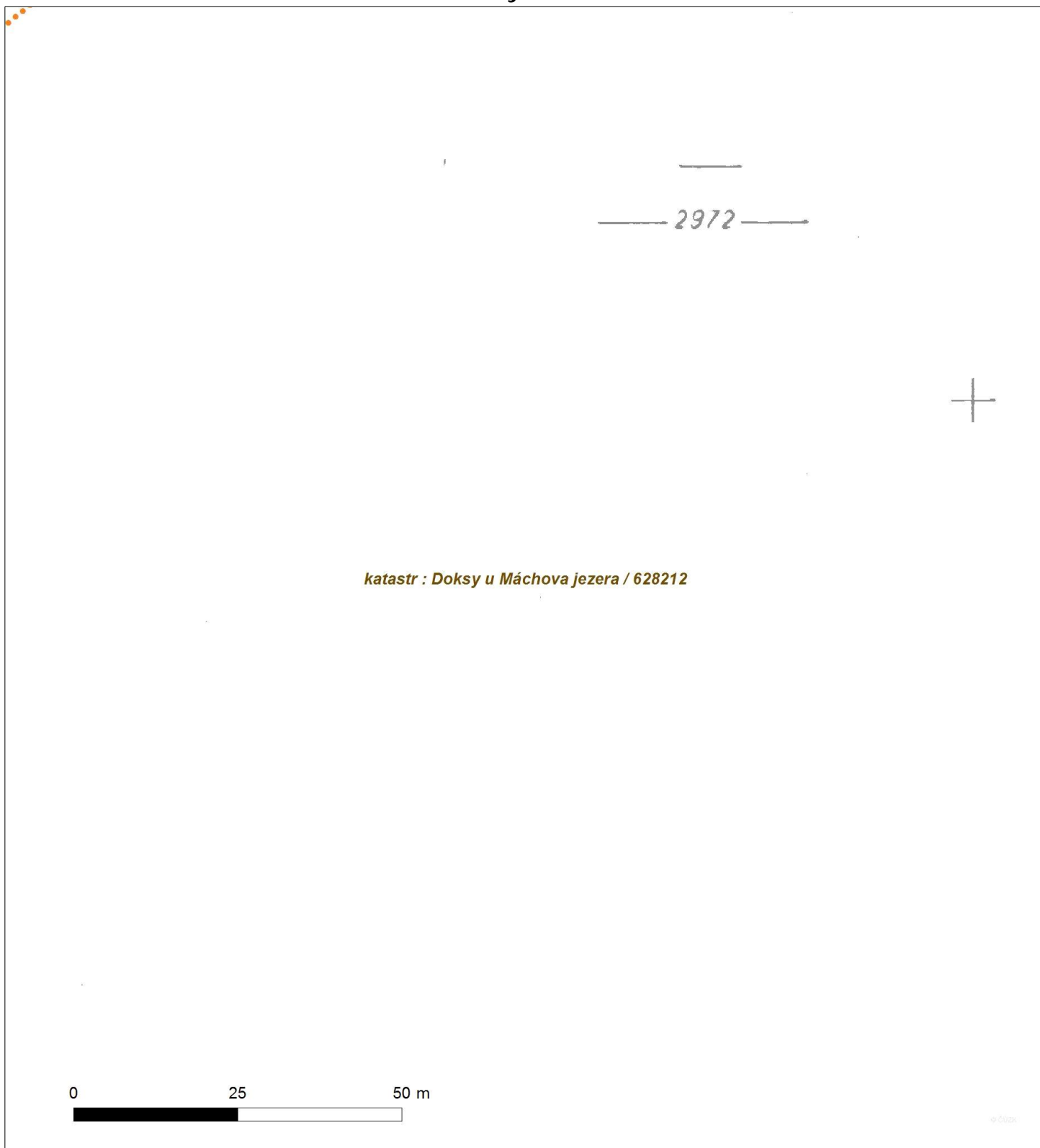




Platí pouze se sdělením číslo 0100405719.

Zakreslené polohy zařízení v příloze jsou pouze informativní.

Situční výkres - list 10





ŽADATEL
KV+MV AQUA s.r.o.

NAŠE ZNAČKA
0200308452

VYDÍLUJE / LINKA
EZ ICT Services, a. s.

VYDÍLENO DNE
20.04.2015

Pro: **Ohlášení stavby**

V účelu: Sdělení o existenci komunikačního vedení společnosti EZ ICT Services, a. s., pro akci:

Opatření v povodí Robešského potoka - Běhyn

Vážený zákazníku,

dovolujeme si reagovat na Vaši žádost číslo 0200308452 ze dne 20.04.2015, která se týkala sdělení o existenci komunikačního vedení na Vámi určeném zájmovém území. Dle v domě společnosti EZ ICT Services, a. s. se na Vámi vymezeném zájmovém území **nenachází komunikační vedení v majetku společnosti EZ ICT Services, a. s.**

Zároveň si Vás dovoluujeme upozornit, že není vyloučeno, že se ve Vámi vymezeném zájmovém území nachází jiné vedení, které není v majetku společnosti EZ ICT Services, a. s.

Toto sdělení je platné do 20.04.2016.

V souvislosti s výše uvedeným si Vás dovoluujeme upozornit, že sdělení o existenci i neexistenci sítě představuje skutečnosti tvořící obchodní tajemství společnosti EZ ICT Services, a. s. Poskytnuté informace jsou dále také dle vnitřními informacemi společnosti EZ ICT Services, a. s. Z výše uvedených důvodů si Vás proto společnost EZ ICT Services, a. s. dovoluujeme upozornit, že s poskytnutými informacemi je potřeba nakládat dle platných právních předpisů, v opačném případě se vystavujete postihu ve smyslu platné právní úpravy. V této souvislosti si Vás dovoluujeme rovněž upozornit, že požadované informace nesmí být předány, sděleny, využity, zprístupněny, či jiným způsobem postoupeny na jakoukoli třetí osobu bez předchozího prokazatelného souhlasu společnosti EZ ICT Services, a. s. Informace o existenci sítě mohou být využity pouze pro účel, pro který byly vyžádány.

S pozdravem

Martin Šklíba
EZ ICT Services, a. s.

Přílohy

Situace výkres zájmového území

VYJÁDŘENÍ

Číslo jednací: 2015/04/6894

Vaše žádost:

Ze dne: 20.04.2015

Vyřizuje: Alena Růžičková

Telefon: 315 701 331

Email: info@mero.cz

Michaela Vejvalková

KV+MV AQUA s.r.o.

Dominova 2463

Praha 5

Kralupy nad Vltavou, 20.04.2015

Vyjádření k akci

Opatření v povodí Robečského potoka - Břehyně - Ohlášení stavby

Na základě Vaší žádosti ze dne 20.04.2015 Vám jako majitel ropovodu zasíláme stanovisko k výše uvedené akci.

Sděluje Vám, že v uvedené oblasti nedochází ke střetu s naším zařízením.

Platnost tohoto vyjádření je tři roky od data vydání.

S pozdravem

Ing. Pavel Louženský
vedoucí oddělení technického rozvoje



MERO ČR, a. s.
Veltruská 748 21
278 01 Kralupy nad Vltavou
zapsaná v obchodním rejstříku, vedeném
Městským soudem v Praze, sp. zn. B. 2334

MERO ČR, a. s.

Veltruská 748, 278 01 Kralupy nad Vltavou, Česká republika
Tel.: +420 315 701 111 Fax: +420 315 720 110 E-mail: info@mero.cz www.mero.cz
IČ: 601 93 468 DIČ: CZ 601 93 468 Zapsaná v obchodním rejstříku u Městského soudu v Praze, oddíl B, vložka 2334.
Držitel certifikátu ISO 9001, ISO 14001, ČSN ISO/IEC 27001, OHSAS 18001



KV+MV AQUA s.r.o.
Ing. Michaela Vejvalková
1
472 01 Doksy

Naše značka:
2816/15/OVP/N

Datum:
20.4.2015

**Toto vyjádření je vydáváno ve smyslu zákona č. 458/2000 Sb. a zákona č. 183/2006 Sb.,
má platnost 2 roky od data jeho vydání.**

Toto vyjádření se vztahuje výhradně k sítím ve vlastnictví NET4GAS, s.r.o.

Věc: Opatření v povodí Robečského potoka - Břehyně

okres: Česká Lípa
k.ú.: Doksy u Máchova jezera

**NEZASAHUJE do bezpečnostního pásma VTL plynovodu a ochranného pásma
telekomunikačního vedení ve vlastnictví NET4GAS, s.r.o.**

V další korespondenci uvádějte vždy číslo našeho vyjádření.

NET4GAS, s.r.o.
Na Hřebeněch II 1718/8, P.O.BOX 22
140 21 Praha 4 - Nusle
IČ: 27260364
DIČ: CZ27260364 (43)


Aleš Novák
Manažer, Dokumentace soustavy

Žádosti o vyjádření k VTL plynovodům ve vlastnictví NET4GAS, s.r.o. zasílejte pomocí elektronické podatelny:
www.net4gas.cz (Převážná soustava - Žádost o vyjádření).



Příloha k vyjádření: 2816/15/OVP/N

Seznam souřadnic předmětu vyjádření:

Souřadnice jsou uvedeny v souřadnicovém systému jednotné trigonometrické sítě katastrální (S-JTSK).

Polygon č. 1 / 1

Y [m]	X [m]
716316.276	991793.903
716194.568	991930.216
715488.660	991363.867
715589.272	991225.931
715746.681	991350.885
715907.336	991449.874
716011.194	991561.846
716051.763	991604.038
716155.621	991662.458
716218.909	991686.799



**VYJÁDŘENÍ O EXISTENCI SÍT ELEKTRONICKÝCH KOMUNIKACÍ
A VŠEOBECNÉ PODMÍNKY OCHRANY SÍT ELEKTRONICKÝCH KOMUNIKACÍ
SPOLEČNOSTI O2 CZECH REPUBLIC A.S.**

vydané podle § 101 zákona č. 127/2005 Sb., o elektronických komunikacích a o změnách některých souvisejících zákonů (zákon o elektronických komunikacích), ve znění pozdějších předpisů a § 161 zákona č. 183/2006 Sb., o územním plánování a stavebním řádu (stavební zákon) a dle dalších příslušných právních předpisů

číslo jednací: 579384/15

číslo žádosti: 0115 347 169

Důvod vydání *Vyjádření*: **Ohlášení stavby**

Platnost tohoto Vyjádření končí dne: 20. 4. 2017.

Žadatel	KV+MV AQUA, spol. s r.o.	
Stavebník	Agentura ochrany přírody a krajiny České republiky, Kaplanova 1, Praha 11, 14800	
Název akce	Opatření v povodí Robešského potoka - Běhyn	
Zájmové území	Okres	eská Lípa
	Obec	Doksy
	Kat. území / . parcely	Doksy u Máchova jezera

Žadatel shora označenou žádostí určil a vyznačil zájmové území, jakož i stanovil důvod pro vydání *Vyjádření* o existenci sítě elektronických komunikací a Všeobecných podmínek ochrany sítě elektronických komunikací společnosti O2 Czech Republic a.s. (dále jen *Vyjádření*).

Na základě určení a vyznačení zájmového území žadatelem a na základě stanovení důvodu pro vydání *Vyjádření* vydává společnost O2 Czech Republic a.s. následující *Vyjádření*:

**Ve vyznačeném zájmovém území se nachází síť elektronických komunikací
společnosti O2 Czech Republic a.s. (dále jen SEK) nebo její ochranné pásmo.**

Existence a poloha *SEK* je zakreslena v příloženém výjezdu/výjezech z úlokové mapy *SEK* společnosti *O2 Czech Republic a.s.* Ochranné pásmo *SEK* je v souladu s ustanovením § 102 zákona č. 127/2005 Sb., o elektronických komunikacích a o změnách některých souvisejících zákonů stanoveno rozsahem 1,5 m po stranách krajního vedení *SEK* a není v příloženém výjezdu/výjezech z úlokové mapy *SEK* společnosti *O2 Czech Republic a.s.* vyznačeno (dále jen *Ochranné pásmo*).

(1) *Vyjádření* je platné pouze pro zájmové území určené a vyznačené žadatelem, jakož i pro důvod vydání *Vyjádření* stanovený žadatelem v žádosti.



íslo jednací: 579384/15

íslo žádosti: 0115 347 169

Vyjád ení pozbývá platnosti uplynutím doby platnosti v tomto *Vyjád ení* uvedené, zm nou rozsahu zájmového území i zm nou d vodu vydání *Vyjád ení* uvedeného v žádosti, nespln ním povinnosti stavebníka dle bodu (3) tohoto *Vyjád ení*, a nebo pokud se žadatel i stavebník bezprost edn p ed zahájením realizace stavby ve vyzna eném zájmovém území prokazateln e neujistí u spole nosti *O2 Czech Republic a.s.* o tom, zda toto *Vyjád ení* v dob bezprost edn p edcházející zahájení realizace stavby ve vyzna eném zájmovém území stále odpovídá skute nosti, to vše v závislosti na tom, která ze skute ností rozhodná pro pozbytí platnosti tohoto *Vyjád ení* nastane nejd íve.

(2) Podmínky ochrany SEK jsou stanoveny v tomto *Vyjád ení* a ve Všeobecných podmínkách ochrany SEK spole nosti *O2 Czech Republic a.s.*, které jsou nedílnou sou ástí tohoto *Vyjád ení*. Stavebník, nebo jím pov ená t etí osoba, je povinen ídit se t mito Všeobecnými podmínkami ochrany SEK spole nosti *O2 Czech Republic a.s.*

(3) Stavebník, nebo jím pov ená t etí osoba, je povinen **pouze pro p ípad, že**

a) existence a poloha *SEK*, jež je zakreslena v p íloženém vý ezu/vý ezech z ú elové mapy *SEK* spole nosti *O2 Czech Republic a.s.* a nebo

b) toto *Vyjád ení*, v etn Všeobecných podmínek ochrany *SEK*

nep edstavuje dostate nou informaci pro zám r, pro který podal shora ozna enou žádost nebo pro zpracování projektové dokumentace stavby, která koliduje se *SEK*, nebo zasahuje do Ochranného pásma *SEK*, vyzvat písemn spole nost *O2 Czech Republic a.s.* k up esn ní podmínek ochrany *SEK*, a to prost ednictvím zam stnance spole nosti *O2 Czech Republic a.s.* pov eného ochranou sít - **Petr Ježek, e-mail: jezek.petr@o2.cz (dále jen *POS*).**

(4) P eložení *SEK* zajistí její vlastník, spole nost *O2 Czech Republic a.s.* Stavebník, který vyvolal p ekládku *SEK* je dle ustanovení § 104 odst. 17 zákona . 127/2005 Sb., o elektronických komunikacích a o zm n n kterých souvisejících zákon povinen uhradit spole nosti *O2 Czech Republic a.s.* veškeré náklady na nezbytné úpravy dot eného úseku *SEK*, a to na úrovni stávajícího technického ešení.

(5) Pro ú ely p eložení *SEK* dle bodu (3) tohoto *Vyjád ení* je stavebník povinen uzav ít se spole ností *O2 Czech Republic a.s.* Smlouvu o realizaci p ekládky *SEK*.

(6) Spole nost *O2 Czech Republic a.s.* prohlašuje, že žadateli byly pro jím ur ené a vyzna ené zájmové území poskytnuty veškeré, ke dni podání shora ozna ené žádosti, dostupné informace o *SEK*.

(7) Žadateli p evzetím tohoto *Vyjád ení* vzniká povinnost poskytnuté informace a data užít pouze k ú elu, pro který mu byla tato poskytnuta. Žadatel není oprávn n poskytnuté informace a data rozmnožovat, rozši ovat, pronajímat, p j ovat i jinak užívat bez souhlasu spole nosti *O2 Czech Republic a.s.* V p ípad porušení t chto povinností vznikne žadateli odpov dnost vyplývající z platných právních p edpis , zejména p edpis práva autorského.

V p ípad dotaz k *Vyjád ení* lze kontaktovat spole nost *O2 Czech Republic a.s.* na asisten ní lince 14 111.

P ílohami *Vyjád ení* jsou:

- Všeobecné podmínky ochrany *SEK* spole nosti *O2 Czech Republic a.s.*
- Situa ní výkres (obsahuje zájmové území ur ené a vyzna ené žadatelem a vý ezy ú elové mapy *SEK*)
- Informace k vyty ení *SEK*



íslo jednací: 579384/15

íslo žádosti: 0115 347 169

Vyjádření vydala společnost O2 Czech Republic a.s. dne: 20. 4. 2015.

O2 Czech Republic a.s.
Za Brumlovkou 266/2
140 22 Praha 4
DIČ: CZ60193336

697

1



Všeobecné podmínky ochrany SEK společnosti O2 Czech Republic a.s.

I. Obecná ustanovení

1. Stavebník, nebo jím pověřená fyzická osoba, je povinen při provádění jakýchkoliv činností, zejména stavebních nebo jiných prací, při odstraňování havárií a projektování staveb, řídit se platnými právními předpisy, technickými a odbornými normami (včetně doporučení), správnou praxí v oboru stavebnictví a technologickými postupy a uinit veškerá opatření nezbytná k tomu, aby nedošlo k poškození nebo ohrožení sítí elektronických komunikací ve vlastnictví společnosti *O2 Czech Republic a.s.* a je výslovně srozuměn s tím, že *SEK* jsou součástí veřejné komunikační sítě, jsou zajišťovány ve veřejném zájmu a jsou chráněny právními předpisy.
2. Při jakékoliv činnosti v blízkosti vedení *SEK* je stavebník, nebo jím pověřená fyzická osoba, povinen respektovat ochranné pásmo *SEK* tak, aby nedošlo k poškození nebo zamezení přístupu k *SEK*. Při řízení nebo souběhu činností se *SEK* je povinen řídit se platnými právními předpisy, technickými a odbornými normami (včetně doporučení), správnou praxí v oboru stavebnictví a technologickými postupy. Při jakékoliv činnosti ve vzdálenosti menší než 1,5 m od krajního vedení vyznačené trasy podzemního vedení *SEK* (dále jen *PVSEK*) nesmí používat mechanizační prostředky a nevhodného nářadí.
3. Pro případ porušení kterékoliv z povinností stavebníka, nebo jím pověřené fyzické osoby, založené Všeobecnými podmínkami ochrany *SEK* společnosti *O2 Czech Republic a.s.* je stavebník, nebo jím pověřená fyzická osoba, odpovědný za veškeré náklady a škody, které společnosti *O2 Czech Republic a.s.* vzniknou porušením jeho povinností.
4. V případě, že budou zemní práce zahájeny po uplynutí doby platnosti tohoto Vyjádření, nelze toto Vyjádření použít jako podklad pro vytyčení a je třeba požádat o vydání nového Vyjádření.
5. Bude-li žadatel na společnosti *O2 Czech Republic a.s.* požadovat, aby se jako účastník správního řízení, pro jehož účely bylo toto Vyjádření vydáno, vzdala práva na odvolání proti rozhodnutí vydanému ve správním řízení, pro jehož účely bylo toto Vyjádření vydáno, je povinen kontaktovat *POS*.

II. Souinnost stavebníka při činnostech v blízkosti SEK

1. Započetí činnosti je stavebník, nebo jím pověřená fyzická osoba, povinen oznámit *POS*. Oznámení bude obsahovat číslo Vyjádření, ke kterému se vztahují tyto podmínky.
2. Před započetím zemních prací i jakékoliv jiné činnosti je stavebník, nebo jím pověřená fyzická osoba, povinen zajistit vyznačení tras *PVSEK* na terénu dle polohopisné dokumentace. S vyznačenou trasou *PVSEK* prokazatelně seznámí všechny osoby, které budou a nebo by mohly činnosti provádět.
3. Stavebník, nebo jím pověřená fyzická osoba, je povinen upozornit jakoukoliv fyzickou osobu, jež bude provádět zemní práce, aby zjistila nebo ověřila stranovou a hloubkovou polohu *PVSEK* pomocí sondami, a je srozuměn s tím, že možná odchylka uložení střední trasy *PVSEK*, stranová i hloubková, činí +/- 30 cm mezi skutečným uložením *PVSEK* a polohovými údaji ve výkresové dokumentaci.
4. Při provádění zemních prací v blízkosti *PVSEK* je stavebník, nebo jím pověřená fyzická osoba, povinen postupovat tak, aby nedošlo ke změně hloubky uložení nebo prostorového uspořádání *PVSEK*. Odkryté *PVSEK* je stavebník, nebo jím pověřená fyzická osoba, povinen zabezpečit proti prověšení, poškození a odcizení.
5. Při zjištění jakéhokoli rozporu mezi údaji v projektové dokumentaci a skuteností je stavebník, nebo jím pověřená fyzická osoba, povinen bez zbytečného odkladu přerušit práce a zjištění rozporu oznámit *POS*. V přerušovaných pracích lze pokračovat teprve poté, co od *POS* prokazatelně obdržel souhlas k pokračování v pracích.



Příloha k Vyjádření 579384/15

číslo žádosti: 0115 347 169

6. V místech, kde *PVSEK* vystupuje ze země do budovy, rozvádě, na sloup apod. je stavebník, nebo jím pověřená fyzická osoba, povinen vykonávat zemní práce se zvýšenou mírou opatrnosti s ohledem na ubývající krytí nad *PVSEK*. Výkopové práce v blízkosti sloup nadzemního vedení *SEK* (dále jen *NVSEK*) je povinen provádět v takové vzdálenosti, aby nedošlo k narušení jejich stability, to vše za dodržení platných právních předpisů, technických a odborných norem, správné praxe v oboru stavebnictví a technologických postupů.

7. Při provádění zemních prací, u kterých nastane odkrytí *PVSEK*, stavebník, nebo jím pověřená fyzická osoba před zakrytím *PVSEK* vyzve *POS* ke kontrole. Zároveň je stavebník oprávněn provést až poté, kdy prokazatelně obdržel souhlas *POS*.

8. Stavebník, nebo jím pověřená fyzická osoba, není oprávněn manipulovat s kryty kabelových komor a vstupovat do kabelových komor bez souhlasu společnosti *O2 Czech Republic a.s.*

9. Stavebník, nebo jím pověřená fyzická osoba, není oprávněn trasu *PVSEK* mimo vozovku přejíždět vozidly nebo stavební mechanizací, a to až do doby, než *PVSEK* řádně zabezpečí proti mechanickému poškození. Stavebník, nebo jím pověřená fyzická osoba, je povinen projednat s *POS* způsob mechanické ochrany trasy *PVSEK*. Při přepravě vysokého nákladu nebo mechanizace pod trasou *NVSEK* je stavebník, nebo jím pověřená fyzická osoba, povinen respektovat výšku *NVSEK* nad zemí.

10. Stavebník, nebo jím pověřená fyzická osoba, není oprávněn na trase *PVSEK* (včetně ochranného pásma) jakkoliv měnit niveletu terénu, vysazovat trvalé porosty ani měnit rozsah a konstrukci zpevněných ploch (například komunikací, parkovišť, vjezdů aj.).

11. Stavebník, nebo jím pověřená fyzická osoba, je povinen manipulací a skladové plochy z izovat v takové vzdálenosti od *NVSEK*, aby činnosti na/v manipulačních a skladových plochách nemohly být vykonávány ve vzdálenosti menší než 1m od *NVSEK*.

12. Stavebník, nebo jím pověřená fyzická osoba, není oprávněn užívat, přemísťovat a odstraňovat technologické, ochranné a pomocné prvky *SEK*.

13. Stavebník, nebo jím pověřená fyzická osoba, není oprávněn bez předchozího projednání jakkoliv manipulovat s případně odkrytými prvky *SEK*, zejména s ochrannou sklenicí optických spojek, optickými spojkami, technologickými rezervami či jakýmkoliv jiným zařízením *SEK*.

14. Stavebník, nebo jím pověřená fyzická osoba, je povinen každé poškození či krádež *SEK* neprodleně od okamžiku zjištění takové skutečnosti, oznámit *POS* na telefonní číslo: 602 413 278 nebo poruchové službě společnosti *O2 Czech Republic a.s.*, telefonní číslo 800 184 084, pro oblast Praha lze užít telefonní číslo 241 400 500.

III. Práce v objektech a odstranění objektu

1. Stavebník, nebo jím pověřená fyzická osoba, je povinen před zahájením jakýchkoliv prací v budovách a jiných objektech, kterými by mohl ohrozit stávající *SEK*, prokazatelně kontaktovat *POS* a zajistit u společnosti *O2 Czech Republic a.s.* bezpečné odpojení *SEK*.

2. Při provádění činností v budovách a jiných objektech je stavebník, nebo jím pověřená fyzická osoba, povinen v souladu s právními předpisy, technickými a odbornými normami (včetně doporučení), správnou praxí v oboru stavebnictví a technologickými postupy provést mimo jiné průzkum vnějších i vnitřních vedení *SEK* na omítce i pod ní.

IV. Součinnost stavebníka při přípravě stavby

1. Pokud činností stavebníka, nebo jím pověřené fyzické osoby, k níž je třeba povolení správního orgánu dle zvláštního právního předpisu, dojde k ohrožení či omezení *SEK*, je stavebník, nebo jím pověřená fyzická osoba, povinen kontaktovat *POS* a předložit zakreslení *SEK* do příslušné dokumentace stavby (projektové, realizační, koordinační atp.).



Příloha k Vyjádření 579384/15

číslo žádosti: 0115 347 169

2. V případě, že pro inností stavebníka, nebo jím pověřené osoby, není třeba povolení správního orgánu dle zvláštního právního předpisu, je stavebník, nebo jím pověřená osoba, povinen předložit zakreslení trasy *SEK* i s příslušnými kótami do zjednodušené dokumentace (katastrální mapa, pláněk), ze které bude zcela patrná míra dotčení *SEK*.

3. Při projektování stavby, rekonstrukce i položky vedení a zařízení silových elektrických sítí, elektrických trakcí vlaků a tramvají, nejpozději však před zahájením správního řízení ve věci povolení stavby, rekonstrukce i položky vedení a zařízení silových elektrických sítí, elektrických trakcí vlaků a tramvají, je stavebník, nebo jím pověřená osoba, povinen provést výpočet rušivých vlivů, zpracovat ochranná opatření a předat je *POS*.

4. Při projektování stavby, při rekonstrukci, která se nachází v ochranném pásmu radiových tras společnosti *O2 Czech Republic a.s.* a překračuje výšku 15 m nad zemským povrchem, a to včetně dohledných objektů zařízení staveníšť (jeřáby, konstrukce, atd.), nejpozději však před zahájením správního řízení ve věci povolení takové stavby, je stavebník nebo jím pověřená osoba, povinen kontaktovat *POS*. Ochranné pásmo radiových tras v šířce 50m je zakresleno do situačního výkresu. Je tvořeno dvěma podélnými pruhy o šířce 25 m po obou stranách radiového paprsku v celé jeho délce, resp. 25 m kruhem kolem vysílacího radiového zařízení.

5. Pokud se v zájmovém území stavby nachází podzemní silnoproudé vedení (NN) společnosti *O2 Czech Republic a.s.* je stavebník, nebo jím pověřená osoba, před zahájením správního řízení ve věci povolení správního orgánu k inností stavebníka, nebo jím pověřené osoby, nejpozději však před zahájením stavby, povinen kontaktovat *POS*.

6. Pokud by navrhované stavby (produktovody, energovody aj.) svými ochrannými pásmy zasahovaly do prostoru stávajících tras a zařízení *SEK*, i do jejich ochranných pásem, je stavebník, nebo jím pověřená osoba, povinen realizovat taková opatření, aby mohla být prováděna údržba a opravy *SEK*, a to i za použití mechanizace, otevřeného plamene a podobných technologií.

V. K řízení a souhlas se *SEK*

1. Stavebník, nebo jím pověřená osoba, je povinen v místech křížení *PVSEK* se sítmi technické infrastruktury, pozemními komunikacemi, parkovacími plochami, vjezdy atp. ukládat *PVSEK* v zákonnými předpisy stanovené hloubce a chránit *PVSEK* chráněnkami s přesahem minimálně 0.5 m na každou stranu od hrany křížení. Chráněnkou je povinen utěsnit a zamezit vnikání nečistot.

2. Stavebník nebo jím pověřená osoba, je výslovně srozuměn s tím, že v případě, kdy hodlá umístit stavbu sjezdu i vjezdu, je povinen stavbu sjezdu i vjezdu umístit tak, aby metalické kabely *SEK* nebyly umístěny v hloubce menší než 0,6 m a optické nebyly umístěny v hloubce menší než 1 m.

3. Stavebník, nebo jím pověřená osoba, je povinen základy (stavby, oporné zdi, podezdívky apod.) umístit tak, aby dodržel minimální vodorovný odstup 1,5 m od krajního vedení, případně kontaktovat *POS*.

4. Stavebník, nebo jím pověřená osoba, není oprávněn trasy *PVSEK* znepřístupnit (např. zabetonováním).



Příloha k Vyjádření 579384/15

číslo žádosti: 0115 347 169

5. Stavebník, nebo jím pověřená fyzická osoba, je při kladení a souběhu stavby nebo sítě technické infrastruktury s kabelovodem povinen zejména:

- pokud plánované stavby nebo trasy sítě technické infrastruktury budou umístěny v blízkosti kabelovodu ve vzdálenosti menší než 2 m nebo při kladení kabelovodu ve vzdálenosti menší než 0,5 m nad nebo kdekoliv pod kabelovodem, předložit POS zakreslení v příčných řezech,
- do příčného řezu zakreslit také profil kabelové komory v případě, kdy jsou sítě technické infrastruktury i stavby umístěny v blízkosti kabelové komory ve vzdálenosti menší než 2 m,
- neumísťovat nad trasou kabelovodu v podélném směru sítě technické infrastruktury,
- předložit POS vypracovaný odborným statickým posudkem v etn návrhu ochrany tělesa kabelovodu pod stavbou, ve vjezdu nebo pod zpevněnou plochou,
- nezakrývat vstupy do kabelových komor, a to ani do asan,
- projednat s POS, nejpozději ve fázi projektové přípravy, jakékoliv výkopové práce, které by mohly být vedeny v úrovni i pod úrovní kabelovodu nebo kabelové komory a veškeré případy, kdy jsou trajektorie podvrtné a protlakové ve vzdálenosti menší než 1,5 m od kabelovodu.



Příloha k Vyjádření 579384/15

číslo žádosti: 0115 347 169

Informace k vytyčení SEK

V případě požadavku na vytyčení PVSEK společnosti O2 Czech Republic a.s. se, prosím, obraťte na společnost uvedenou níže.

O2 Czech Republic a.s. - středisko Čechy sever

se sídlem: Za Brumlovkou 266/2 140 22 Praha 4 - Michle

I : 60193336 DI : CZ60193336

kontakt: tel: 475553637 obslužná doba po-pa 7 - 15 hod

ŠINDY, a.s. - výhradní dodavatel společnosti O2 Czech Republic a.s.

se sídlem: 5.kv. tř. 16, 252 41 Dolní Běžany - pobočka Liberec, Dubice 453, 463 12 Liberec

I : 24126039 DI : CZ24126039

kontakt: Jaroslav Forejt, mobil: 775753197, e-mail: jaroslav.forejt@sindy.cz

COMPLUS CZ, a.s.

se sídlem: Nad Krocínkou 317/48, 190 00 Praha 9

I : 25772104 DI : CZ 25772104

kontakt: Help Desk, tel.: 472702123, mobil: 724150190, e-mail: helpdesk@complus.cz

Miroslav Forchtner

se sídlem: Vinice ev. č. 4, 294 41, Dobruška

I : 74794850 DI : CZ560110/0307

kontakt: Miroslav Forchtner, mobil: 606936150, e-mail: ofim@seznam.cz

Otto Švestka

se sídlem: Jablonec nad Nisou, Josefa Hory 4080/23, PS : 466 04

I : 13365924 DI :

kontakt: Otto Švestka, mobil: 724257371, e-mail: otto.svestka@gmail.com

Petr Libora

se sídlem: Zlonice 79, PS : 278 01

I : 14923777 DI : CZ480108002

kontakt: Petr Libora, mobil: 602128959, e-mail: pavel.libora@tiscali.cz

SITEL, spol. s r.o.

se sídlem: Baarova 957/15, 140 00 Praha 4

I : 44797320 DI : CZ 44797320

kontakt: Jiří Jedlička, mobil: 602 297 018, e-mail: jjedlicka@sitel.cz

TETA s.r.o.

se sídlem: Klášská 977/77, 400 01 Ústí nad Labem

I : 47785781 DI : CZ 47785781

kontakt: Rostislav Zumr, mobil: 605200035, e-mail: rostislav.zumr@teta.eu,

Jiří Smíšek, mobil: 605200027, e-mail: jiri.smisek@teta.eu



Příloha k Vyjádření 579384/15

číslo žádosti: 0115 347 169

TEMO-TELEKOMUNIKACE, a.s.

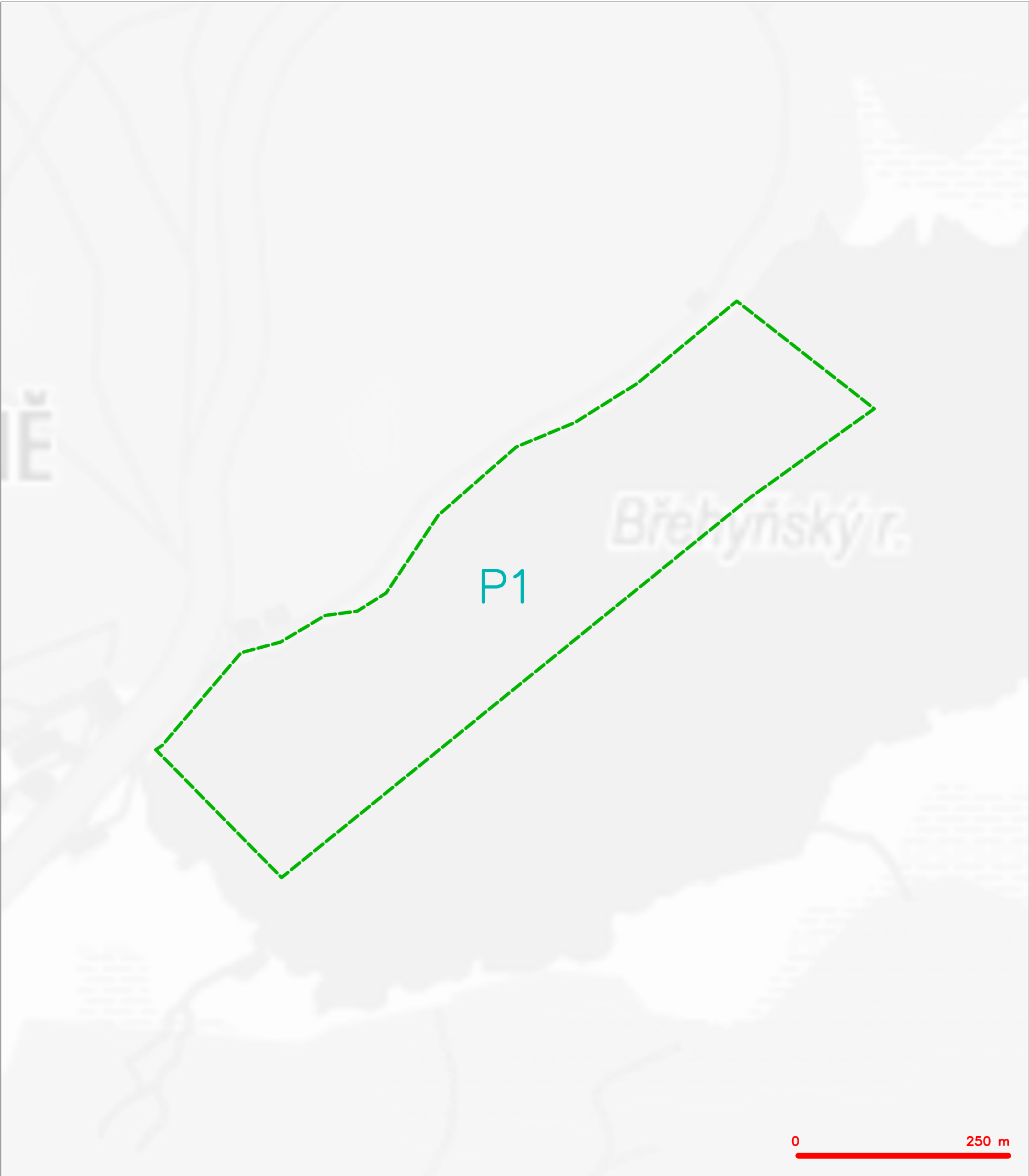
se sídlem: U Zámčického zámku 233/15, 106 00 Praha 10

IČ: 25740253

DIČ: CZ25740253

kontakt: Nataša Králová, mobil: 602664636, e-mail: kralova@temo.cz, vytyceni@temo.cz

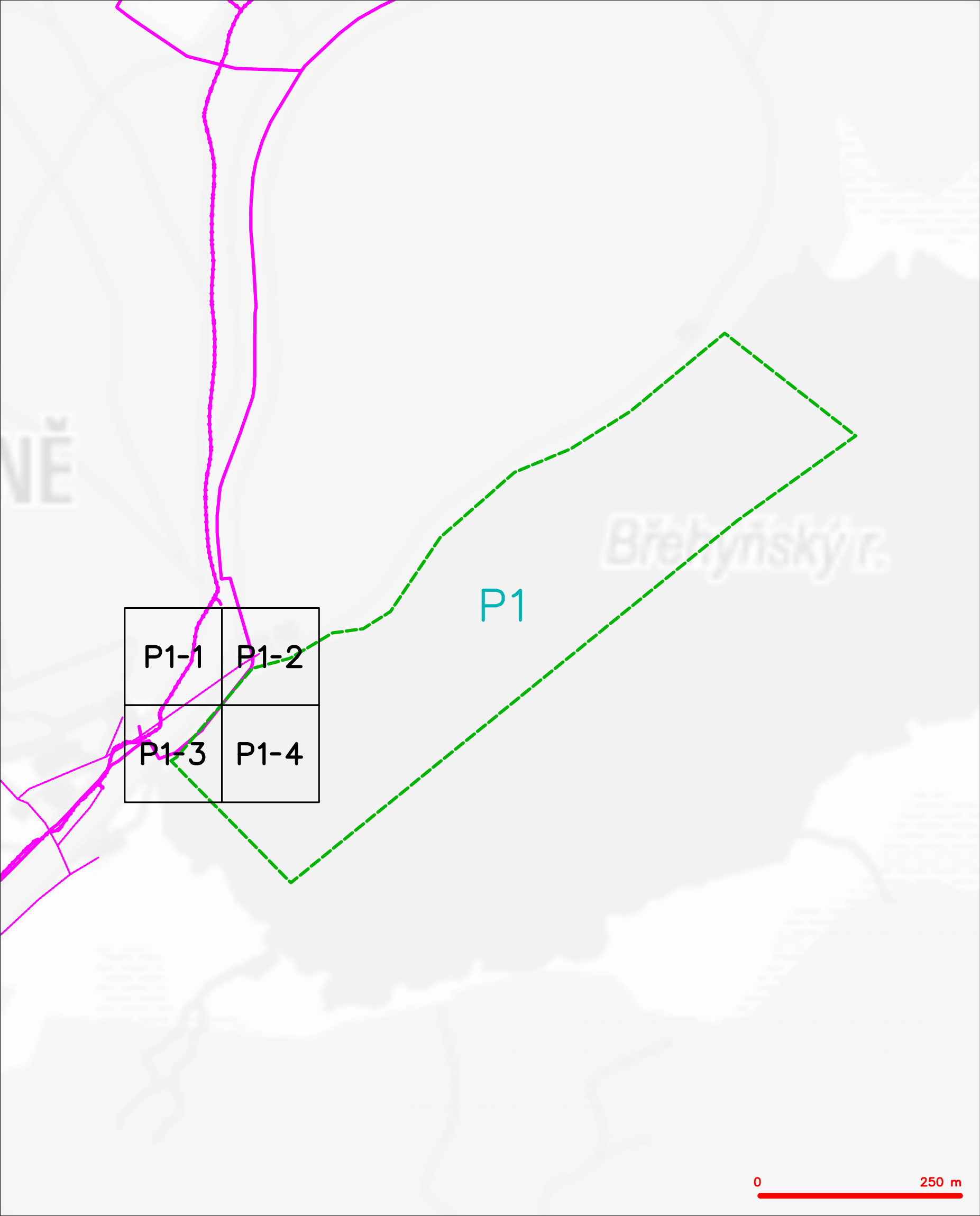
SITUAČNÍ VÝKRES - ZÁJMOVÉ ÚZEMÍ



LEGENDA
----- hranice zájmového území k vyjádření

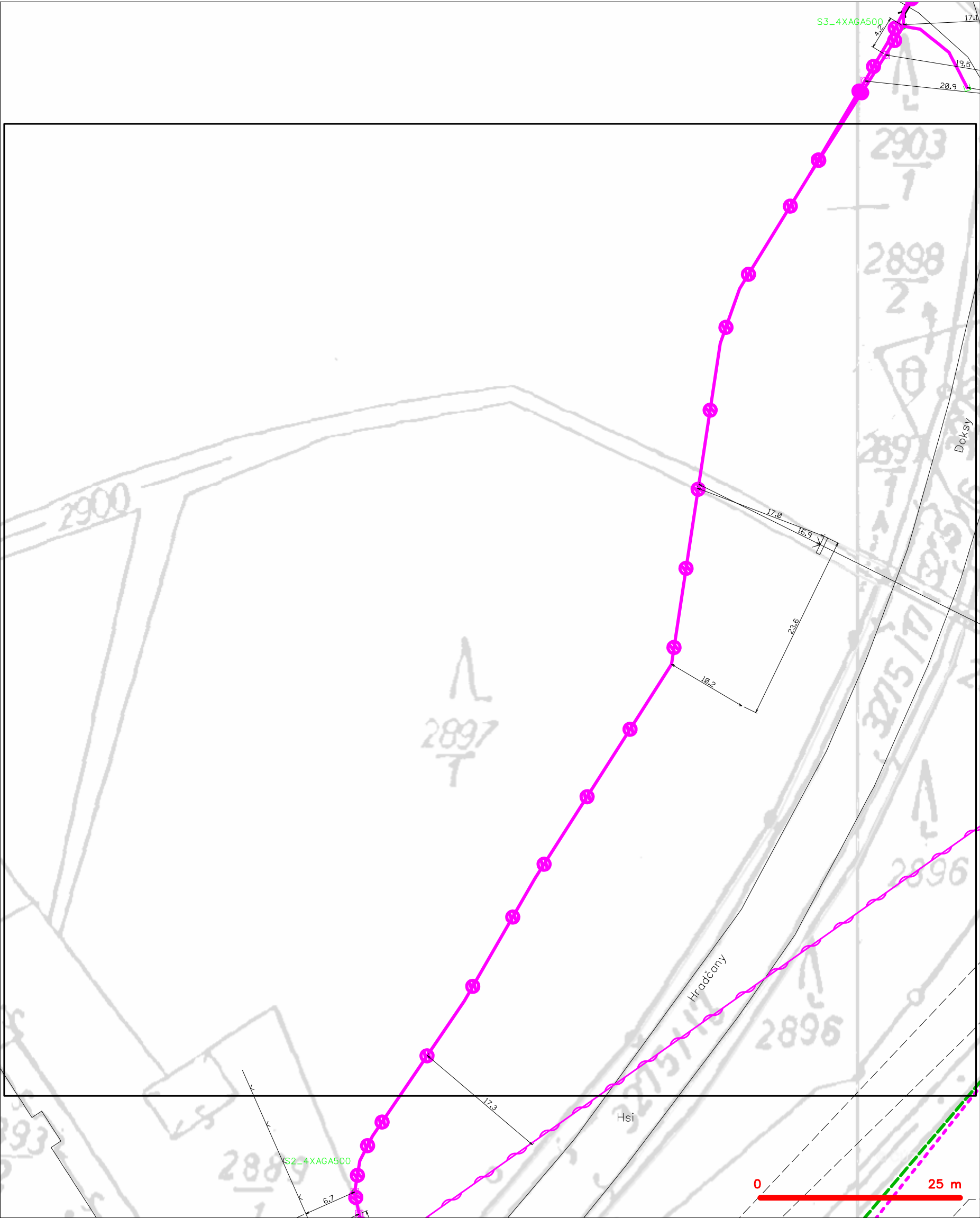

O2 Czech Republic a.s.
Za Brumlovkou 266/2
140 22 Praha 4
DIČ: CZ60193336
697

SITUAČNÍ VÝKRES - POLYGON 1



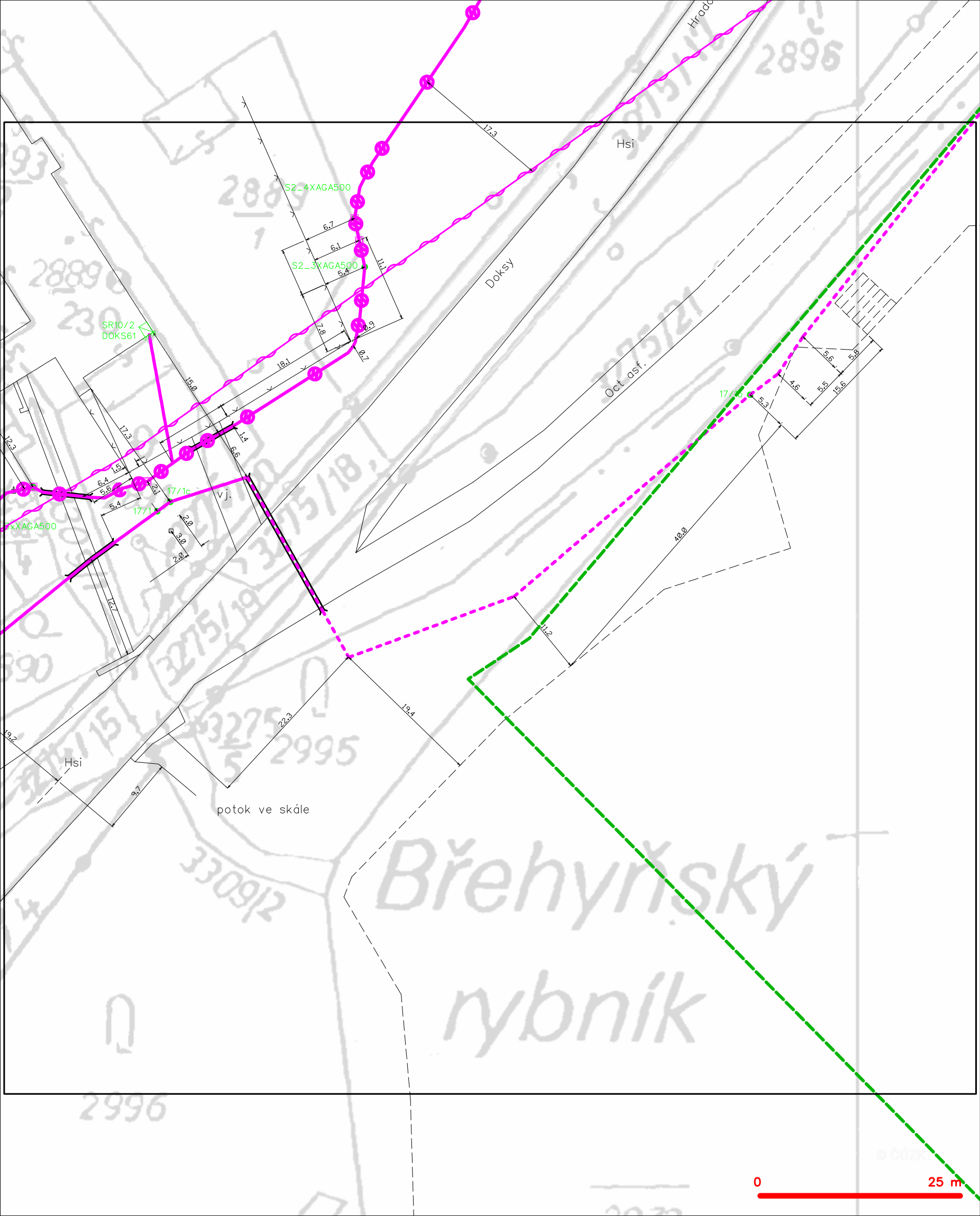
LEGENDA	
	hranice zájmového území k vyjádření
	NV přípojka, území s NV přípojkou O2
	zaměřený průběh metalického kabelu
	zaměřený průběh optického kabelu, HDPE trubky nebo souběh optického a metalického kabelu
	nezaměřený průběh metalického kabelu
	podzemní síť cizí
	nezaměřený průběh optického kabelu, HDPE trubky nebo souběh optického a metalického kabelu
	radiové síť, ochranné pásmo radiové sítě
	podzemní síť
	neprůhledná síť
	podzemní síť cizí
	síť s NV
	kanalizace, kabelovod

SITUAČNÍ VÝKRES - POLYGON 1, list kladu P1-1




LEGENDA	
	hranice zájmového území k vyjádření
	NV přípojka, území s NV přípojkou O2
	zaměřený průběh metalického kabelu
	zaměřený průběh optického kabelu, HDPE trubky nebo souběh optického a metalického kabelu
	nezaměřený průběh metalického kabelu
	podzemní síť cizí
	podzemní síť
	nezaměřený průběh optického kabelu, HDPE trubky nebo souběh optického a metalického kabelu
	radiové sítě, ochranné pásmo radiové sítě
	podzemní síť
	neprůhledná síť
	podzemní síť cizí
	síť s NV
	kolektor, kabelovod

SITUAČNÍ VÝKRES - POLYGON 1, list kladu P1-3



LEGENDA	
	hranice zájmového území k vyjádření
	NV přípojka, území s NV přípojkou O2
	zaměřený průběh metalického kabelu
	zaměřený průběh optického kabelu, HDPE trubky nebo souběh optického a metalického kabelu
	nezaměřený průběh metalického kabelu
	podzemní sítě cizí
	nezaměřený průběh optického kabelu, HDPE trubky nebo souběh optického a metalického kabelu
	radiové sítě, ochranné pásma radiové sítě
	podzemní sítě
	neprovázované sítě
	podzemní sítě cizí
	sítě s NV
	kolektor, kabelovod

SITUAČNÍ VÝKRES - POLYGON 1, list kladu P1-4



LEGENDA	
	hranice zájmového území k vyjádření
	NV přípojka, území s NV přípojkou O2
	zaměřený průběh metalického kabelu
	zaměřený průběh optického kabelu, HDPE trubky nebo souběh optického a metalického kabelu
	nezaměřený průběh metalického kabelu
	podzemní síť cizí
	nezaměřený průběh optického kabelu, HDPE trubky nebo souběh optického a metalického kabelu
	radiové síť, ochranné pásmo radiové sítě
	podzemní síť
	neprovázované síť
	podzemní síť cizí
	sítě s NV
	kollektor, kabelovod

KV+MV AQUA, spol. s.r.o.
Koldínova 1522/1
13000 Praha

naše značka
5001103416

vyřizuje
Jaroslav Kápička

datum
20.04.2015

Věc:

Opatření v povodí Robečského potoka - Břehyně

K.ú. - p.č.: Doksy u Máchova jezera

Stavebník: Agentura ochrany přírody a krajiny České republiky, Kaplanova 1931/1, 14800 Praha

Účel stanoviska: Ostatní

RWE GasNet, s.r.o., jako provozovatel distribuční soustavy (PDS) a technické infrastruktury, zastoupený RWE Distribuční služby, s.r.o., vydává toto stanovisko:

V zájmovém území vyznačeném v příloze tohoto stanoviska, nejsou umístěna žádná provozovaná plynárenská zařízení ve vlastnictví nebo správě RWE GasNet, s.r.o.. Mohou se zde nacházet plynárenská zařízení jiných vlastníků či správců, případně i dlouhodobě nefunkční/neprovozovaná plynárenská zařízení bez dostupných informací o jejich poloze.

V rozsahu území vyznačeného v příloze souhlasíme s povolením stavby dle zákona 183/2006 Sb. ve znění pozdějších předpisů např. s vydáním územního rozhodnutí, zjednodušeným územním řízením, vydáním územního souhlasu, uzavřením veřejnoprávní smlouvy, ohlášením, stavebním povolením, veřejnoprávní smlouvou o provedení stavby nebo oznámením stavebního záměru s certifikátem autorizovaného inspektora. V případě uzavření veřejnoprávní smlouvy nebude RWE GasNet, s.r.o. ani RWE Distribuční služby, s.r.o., jako zmocněnec RWE GasNet, s.r.o., účastníkem územního ani stavebního řízení a nebudou uvedeni ve třetích osobách veřejnoprávní smlouvy.

Platí pouze pro území vyznačené v příloze tohoto stanoviska a to 24 měsíců ode dne jeho vydání.

Stanovisko bylo vygenerováno na základě vaší žádosti automaticky.

V případě dotčení pozemku v majetku RWE kontaktujte prosím RWE GasNet, s.r.o. Kontakt naleznete na adrese www.rwe-distribuce.cz/cs/kontaktni-system/, činnost "Smluvní vztahy - pozemky a budovy plynárenských zařízení", případně na Zákaznické lince 840 11 33 55.

RWE Distribuční služby, s.r.o.

Plynárenská 499/1
657 02 Brno
T +420532221111
F +420545578571
E info_ds@rwe.cz
I www.rwe.cz
IČ: 27935311
DIČ: CZ27935311

Zapsán do obchodního rejstříku:
Krajský soud v Brně
oddíl C, vložka 57165
26.07.2007

Bankovní spojení:
ČSOB a.s.
Číslo účtu: 17837923
Kód banky: 0300

Za správnost a úplnost dokumentace předložené s žádostí včetně jejího souladu s platnými předpisy plně zodpovídá její zpracovatel. Stanovisko nenahrazuje případná další stanoviska k jiným částem stavby.

V případě další korespondence nebo jednání (např. změna stavby) uvádějte naši značku - 5001103416 a datum tohoto stanoviska. Kontakty jsou k dispozici na www.rwe-ds.cz nebo Zákaznická linka 840 11 33 55.

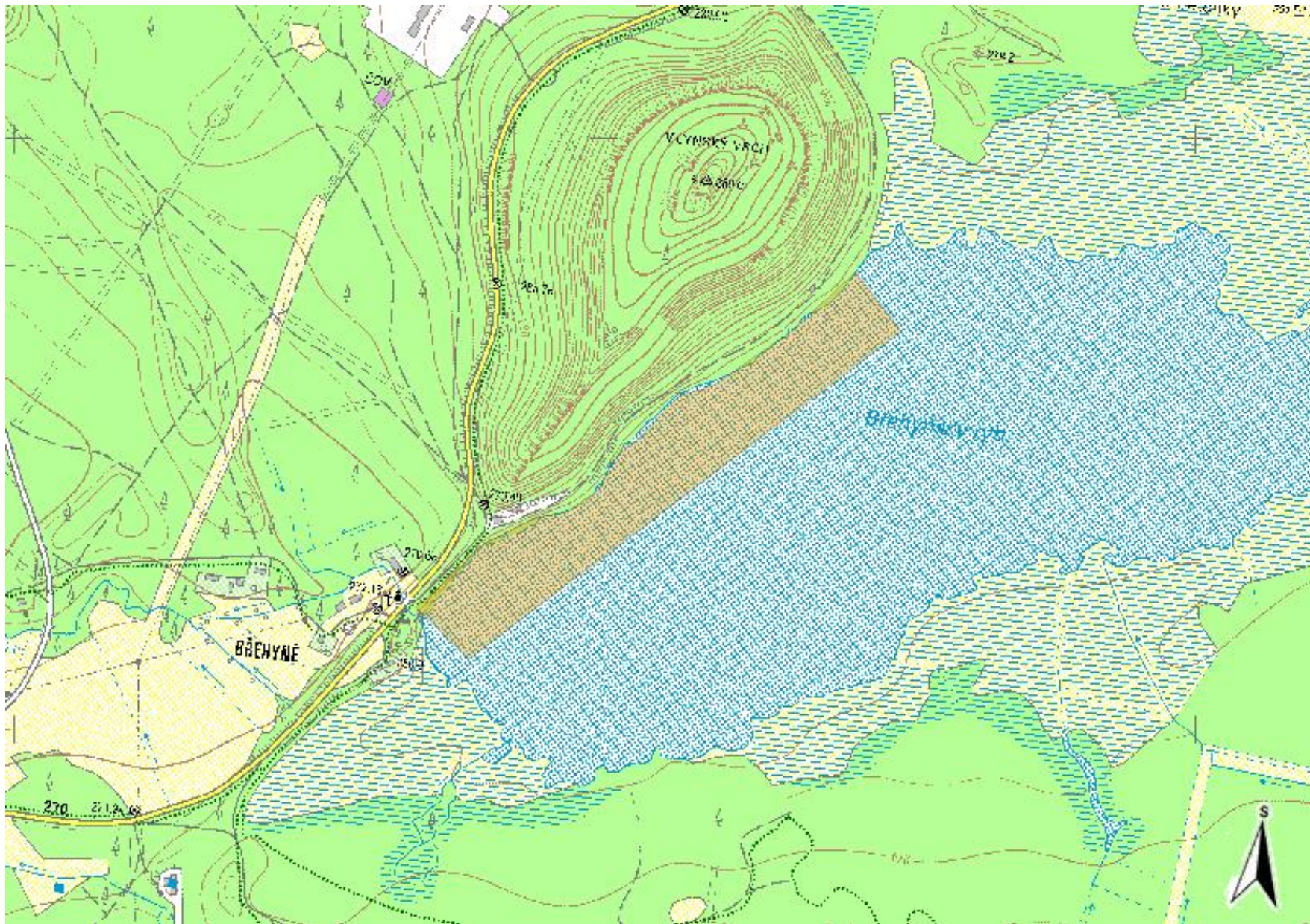


Jaroslav Kápička
vedoucí zpracování externích požadavků
odbor zpracování externích požadavků
RWE Distribuční služby, s.r.o.

Přílohy: Orientační zakres plynárenského zařízení

Příloha: Orientační zákres plynárenského zařízení. Tato příloha je nedílnou součástí stanoviska č. 5001103416 ze dne 20.04.2015.

Provozovatel DS: RWE GasNet, s.r.o.; Stavebník: Agentura ochrany přírody a krajiny České republiky , Kaplanova 1931/1 , 14800 Praha. K.ú.: Doksy u Máchova jezera.



Legenda:

	linie plynovodu
	NTL
	STL
	VTL
	WTL
	nefunkční
	výstavba
	regulační stanice
	ochranné zařízení
	kabel
	elektropřípojka
	kabel protikoroziční ochrany
	anodové uzemnění
	stanice katodové ochrany

Michaela Vejvalková
Dominova 2463
15800 Praha 5



Datum: 20.4.2015

Věc: Nekolizní vyjádření na podzemní vedení veřejné komunikační sítě (dále PVVKS)
k žádosti č.: E006174/15

Název stavby /akce: **Opatření v povodí Robečského potoka - Břehyně**

Katastrální území: **Doksy u Máchova jezera**

Číslo parcely:

Důvod žádosti: **Jiný důvod**

Popis jiného důvodu žádosti: **ohlášení stavby**

Žádost o souhlas se zjednodušeným územním řízením: **Ne**

Žádost o souhlas s veřejnoprávní smlouvou: **Ne**

Vážený pane / Vážená paní,

dle Vámi předložené dokumentace se v prostoru stavby nenacházejí žádná PVVKS, která by byla v našem vlastnictví.

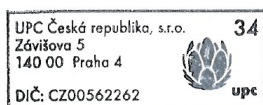
Se stavbou souhlasíme.

Toto vyjádření se vztahuje k aktuálnímu stavu neexistence PVVKS ve staveništi předmětné stavby a ke dni zahájení stavby je nutno existenci PVVKS znovu ověřit.

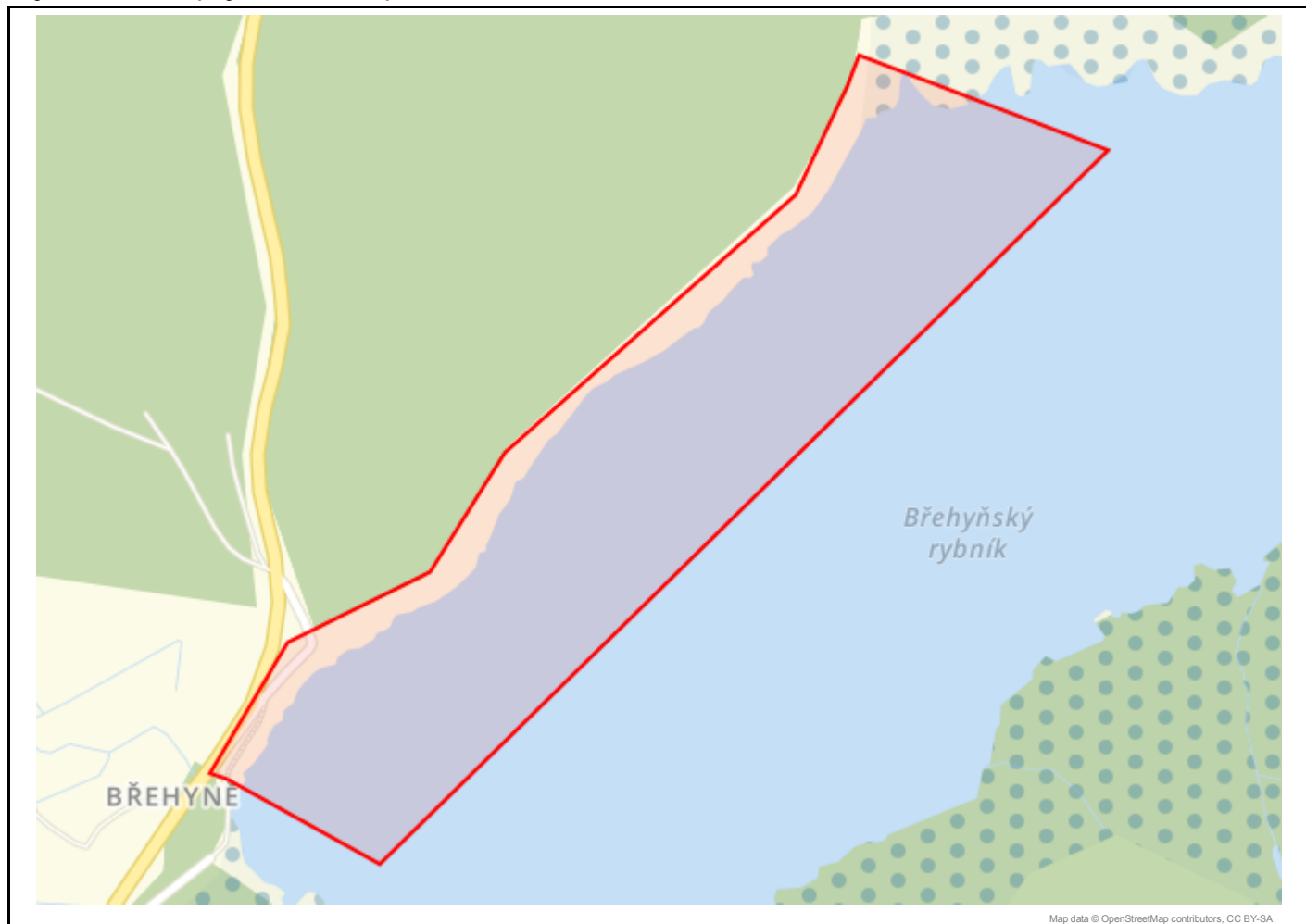
Toto vyjádření platí 1 rok od data vystavení a pro zájmové území, které je přílohou vyjádření.

S pozdravem

Oddělení dokumentace



Zájmová oblast (zájmové oblasti) zadaná žadatelem:



Geometrie zájmové oblasti (zájmových oblastí) žádosti ve formátu WKT a souřadnicovém systému S-JTSK. Zkopírováním textu lze geometrii zobrazit v jakémkoli softwaru podporujícím formát WKT.

```
GEOMETRYCOLLECTION(POLYGON((-716308.42 -991786.66,-716160.6 -991896.68,-715298.66 -991253.49,-715545.99  
-991119.49,-715562.26 -991149.43,-715631.76 -991256.34,-715972.03 -991484.54,-716067.05 -991598.75,-716226.04  
-991652.41,-716325.69 -991778.23,-716308.42 -991786.66)))
```

Ministerstvo obrany ČR
Sekce ekonomická a majetková
Odbor ochrany územních zájmů a řízení programů nemovité infrastruktury Praha
Tychonova 1, Praha 6, PSČ 160 01; IČ: 60 16 26 94; IDS:hjyaavk

Sp.zn.: 81766/2015-8201-OÚZ-LIT

V Praze dne 12.6.2015

Výtisk č. 1

Počet listů: 1

Přílohy: 1/1 sít.

KV+MV AQUA s.r.o.
Dominova 15

158 00 Praha 5

Věc: Stavba opatření v povodí Robečského potoka - Máchovo jezero, k.ú. Doksy, Korce a Obora.

Ve smyslu § 175 zákona č.183/2006 Sb., o územním plánování a stavebním řádu (stavební zákon) a zákona č.222/1999 Sb., o zajišťování obrany České republiky v platných zněních a v souladu s resortními předpisy (na teritoriu okresů Domažlice, Kladno, Mělník, Písek, Příbram, Strakonice, Cheb, Klatovy, Rakovník, Tachov, Česká Lípa, Chomutov, Litoměřice, Most, Rokycany, Teplice, Děčín, Louny, Nymburk, Prachatice, Sokolov a Ústí nad Labem) bylo provedeno vyhodnocení výše uvedené akce.

Ministerstvo obrany ČR, jehož jménem jedná Renata LENIKOVÁ – referent společné státní správy a samosprávy oddělení ochrany územních zájmů Odboru ochrany územních zájmů a řízení programů nemovité infrastruktury, Sekce ekonomické a majetkové Praha na základě pověření ministra obrany čj. 2613/2014-1140 ze dne 5.ledna 2015 ve smyslu § 7, odst.2, zákona č.219/2000 Sb., a v souladu s Rozkazem ministra obrany č. 39/2011 Věstníku MO-Zabezpečení výkonu působnosti MO ve věcech územního plánování a stavebního řádu,

vydává závazné souhlasné stanovisko

k realizaci akce tak, jak byla doložena v písemné a grafické dokumentaci.

Toto stanovisko je platné dva roky. Nebude-li během této doby stavba zahájena nebo dojde-li ke změnám v umístění, výšce nebo rozsahu stavby musí být stavba se SEM Praha znovu projednána. Na jeho základě lze vydat stavební povolení.

Toto stanovisko nenahrazuje souhlas ČR-MO zastoupené AHNM Praha, ředitelem Odboru územní správy majetku v případech, kdy je ČR-MO účastníkem územního a stavebního řízení ve smyslu stavebního zákona jako vlastník nemovitostí dotčených realizací akce nebo vlastník nemovitostí sousedících (§ 52, § 85 a § 109 zák. č. 183/2006 Sb. ve znění pozdějších předpisů).

Doručovací adresa: Oddělení ochrany územních zájmů Praha, Sekce ekonomická a majetková MO, Hradební 12/772, Praha 1, PSČ 110 05.

Kontaktní osoba: R.Leniková, tel. 973 287 118.

Referent společné státní správy a samosprávy
Oddělení ochrany územních zájmů
Renata LENIKOVÁ

